

Приложение

УТВЕРЖДЕН
постановлением
администрации
муниципального образования
Курганинский район
от 10.06.2022 № 530

**Проект межевания территории, ограниченной улицей Зеленой,
земельным участком с кадастровым номером
23:16:0301000:101, улицей Луговой
и границей населенного пункта в поселке Северном
Петропавловского сельского поселения
Курганинского района Краснодарского края**



Индивидуальный предприниматель
С.Г. Кигинько

Заказчик:
Администрация муниципального образования
Курганинский район

**Проект межевания территории, ограниченной улицей Зеленой,
земельным участком с кадастровым номером 23:16:0301000:101, улицей
Луговой и границей населенного пункта в поселке Северном
Петропавловского сельского поселения Курганинского района
Краснодарского края**

Проект межевания территории

2021 г.



Индивидуальный предприниматель
С.Г. Кигинько

Заказчик:
Администрация муниципального образования
Курганинский район

**Проект межевания территории, ограниченной улицей Зеленой,
земельным участком с кадастровым номером 23:16:0301000:101, улицей
Луговой и границей населенного пункта в поселке Северном
Петропавловского сельского поселения Курганинского района
Краснодарского края**

Проект межевания территории

Индивидуальный предприниматель



С.Г. Кигинько

2021 г.

Состав проекта:

Часть 1. Основная часть проекта межевания территории.

Пояснительная записка

Графические материалы:

№ п/п	Наименование чертежа	Масштаб	Марка чертежа
1	Чертеж межевания территории	1:2500	ПМ-1
2	Чертеж межевания территории	1:1000	ПМ-2

Часть 2. Материалы по обоснованию проекта межевания территории.

Графические материалы:

№ п/п	Наименование чертежа	Масштаб	Марка чертежа
1	Чертеж межевания территории (материалы по обоснованию)	1:2500	ПМ-3
2	Чертеж межевания территории (материалы по обоснованию)	1:1000	ПМ-4

ЧАСТЬ 1

**Основная (утверждаемая) часть
проекта межевания территории**

Содержание:

	стр.
Введение	5
Исходные данные и условия для подготовки проекта межевания	5
Местонахождение и характеристика территории проектирования	6
Перечень и сведения о площади образуемых земельных участков, в том числе возможные способы их образования	8
Перечень и сведения о площади образуемых земельных участков, которые будут отнесены к территориям общего пользования или имуществу общего пользования, в том числе в отношении которых предполагаются резервирование и (или) изъятие для государственных или муниципальных нужд	13
Вид разрешённого использования образуемых земельных участков	13
Целевое назначение лесов, вид (виды) разрешённого использования лесного участка, количественные и качественные характеристики лесного участка, сведения о нахождении лесного участка в границах особо защитных участков лесов	28
Каталог координат образуемых земельных участков	28
Каталоги координат уточняемых земельных участков	93
Сведения о границах территории, в отношении которой утверждён проект межевания	106
Ведомость координат поворотных точек красных линий	107

Введение

Проект межевания разработан на основании муниципального контракта №Ф.2021.266 от 11.10.2021 г. по заказу администрации муниципального образования Курганинский район, в соответствии с техническим заданием (приложение №1).

Проект межевания разработан на топографической съёмке масштаба 1:1000, выполненной в 2021 году.

Графические материалы выполнены в установленной системе координат МСК-23, в программе AutoCad.

Настоящий проект межевания разработан в соответствии с требованиями ст. 43 Градостроительного кодекса РФ с целью:

- обеспечения устойчивого развития территории Курганинского района;
- выделения элементов планировочной структуры (кварталов) территории проектирования;
- формирования земельных участков, предназначенных для жилищного строительства, установление границ земельных участков под многоквартирными жилыми домами;
- установления параметров планируемого развития элементов планировочной структуры.

При подготовке проекта межевания территории определение местоположения границ образуемых земельных участков осуществляется с учётом сложившейся кадастровой ситуации на момент подготовки проекта межевания территории, а также с учётом параметров, определённых Правилами землепользования и застройки и нормами отвода земельных участков для конкретных видов деятельности, установленными в соответствии с федеральными законами, техническими регламентами.

1. Исходные данные и условия для подготовки проекта межевания

Для разработки проекта межевания территории использовались следующие исходные данные:

- Постановление администрации муниципального образования Курганинский район от 09 сентября 2021 г. № 1006 «О подготовке проекта межевания территории, ограниченной улицей Зелёной, земельным участком с кадастровым номером 23:16:0301000:101, улицей Луговой и границей населённого пункта в посёлке Северном Петропавловского сельского поселения Курганинского района Краснодарского края»;
- Техническое задание (Приложение №1 к муниципальному контракту №Ф.2021.266 от 11.10.2021);
- Кадастровый план территории кадастрового квартала 23:16:0301001 от 11.10.2021 г. №99/2021/422852356;
- Правила землепользования и застройки Петропавловского сельского поселения Курганинского района Краснодарского края, утверждённые решением Совета Петропавловского сельского поселения Курганинского района Краснодарского края от 26.04.2013 №14 (в редакции №122 от 05.04.2019);
- Генеральный план Петропавловского сельского поселения Курганинского района Краснодарского края, утверждённый решением Совета Петропавловского сельского поселения Курганинского района №27 от 07.07.2011 (с изменениями от 05.04.2019г. №121).

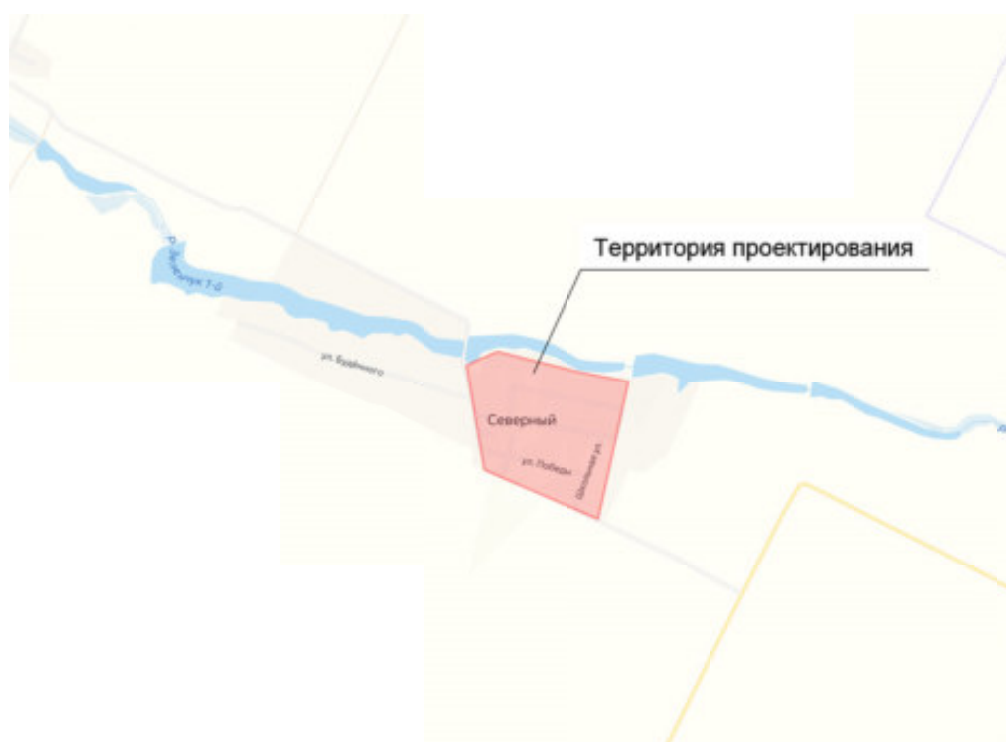
Нормативно-правовая база, используемая при разработке градостроительной документации:

- Градостроительный кодекс Российской Федерации от 29.12.2004 № 190-ФЗ;
- Земельный кодекс Российской Федерации от 25.10.2001 № 136-ФЗ;
- Жилищный кодекс Российской Федерации от 29 декабря 2004 года № 188-ФЗ;
- Федеральный закон от 29 декабря 2004 года № 189-ФЗ «О введении в действие Жилищного кодекса Российской Федерации»;
- СП 42.13330.2016. Свод правил. Градостроительство. Планировка и застройка городских и сельских поселений. Актуализированная редакция СНиП 2.07.01-89*;
- СНиП 2-04-04-2003 Инструкция о порядке разработки, согласования, экспертизы и утверждения градостроительной документации;
- Инструкция о порядке проектирования и установления красных линий в городах и других поселениях Российской Федерации РДС 30-201-98;
- Постановление Правительства Российской Федерации от 20.11.2000 № 878 «Об утверждении правил охраны газораспределительных сетей»;
- Постановление Правительства Российской Федерации от 24.02.2009 № 160 «О порядке установления охранных зон объектов электросетевого хозяйства и особых условий использования земельных участков, расположенных в границах таких зон»;
- СанПиН 2.1.4.1110-02 «Зоны санитарной охраны источников водоснабжения и водопроводов питьевого назначения»;
- Нормативные правовые акты органов местного самоуправления.

На основании п.1 ст. 43 Градостроительного кодекса РФ от 29 декабря 2004г. №190-ФЗ подготовка проектов межевания территорий осуществляется применительно к застроенным и подлежащим застройке территориям, расположенным в границах элементов планировочной структуры, установленных проектами планировки территорий.

2. Местонахождение и характеристика территории проектирования

Участок проектирования расположен в западной части п. Северный Петропавловского сельского поселения Курганинского района. Площадь участка проектирования составляет 85 га.



Проектируемая территория находится в границах территориальных зон: зоны застройки индивидуальными жилыми домами (Ж 1); Зона развития жилой застройки (Ж-Р); Зона делового, общественного и коммерческого назначения (ОДЗ 1); Зона социального и коммунально-бытового назначения (ОДЗ 2); Зона общеобразовательных объектов (ОДЗ 4); Зона мест отдыха общего пользования (РЗ 1).

На территории проектирования имеются объекты инженерной инфраструктуры и установленные в отношении них охранные зоны, сведения о границах, которых внесены в Единый государственный реестр недвижимости, а именно охранные зоны объектов электросетевого хозяйства.

Кроме того, граница территории проектирования частично входит в границу водоохранной зоны р. Зеленчук 1-й.

В границах территории проектирования выявлены земельные участки, расположенные под многоквартирными домами и внесённые в ЕГРН, права на которые зарегистрированы и границы которых не установлены в соответствии с действующим законодательством.

Для установления границ таких земельных участков в соответствии с действующим законодательством, необходимо проведение кадастровых работ по уточнению местоположения границ и (или) площади земельных участков.

Экспликация земельных участков, требующих уточнения границ:

№ п/п	Кадастровый номер	Адрес
1	23:16:0301001:313	Курганинский район, п. Северный, ул. Школьная, 18, кв. 1
2	23:16:0301001:312	Курганинский район, п. Северный, ул. Школьная, 18, кв. 2
3	23:16:0301001:309	Курганинский район, п. Северный, ул. Школьная, 20, кв. 3
4	23:16:0301001:386	Курганинский район, п. Северный, ул. Победы, 26, кв. 1
5	23:16:0301001:382	Курганинский район, п. Северный, ул. Победы, 22, кв. 1
6	23:16:0301001:383	Курганинский район, п. Северный, ул. Победы, 22, кв. 2
7	23:16:0301001:354	Курганинский район, п. Северный, ул. Победы, 6, кв. 2
8	23:16:0301001:410	Курганинский район, п. Северный, ул. Победы, 23, кв. 1
9	23:16:0301001:405	Курганинский район, п. Северный, ул. Победы, 27, кв. 1
10	23:16:0301001:149	Курганинский район, п. Северный, ул. Зеленая, 17, кв. 1
11	23:16:0301001:150	Курганинский район, п. Северный, ул. Зеленая, 17, кв. 2
12	23:16:0301001:151	Курганинский район, п. Северный, ул. Зеленая, 17, кв. 3
13	23:16:0301001:153	Курганинский район, п. Северный, ул. Зеленая, 19, кв. 2
14	23:16:0301001:154	Курганинский район, п. Северный, ул. Зеленая, 19а
15	23:16:0301001:159	Курганинский район, п. Северный, ул. Зеленая, 23, кв. 1
16	23:16:0301001:3	Курганинский район, п. Северный, ул. Зеленая, 37, кв. 1
17	23:16:0301001:177	Курганинский район, п. Северный, ул. Зеленая, 37, кв. 2
18	23:16:0301001:180	Курганинский район, п. Северный, ул. Зеленая, 39, кв. 3
19	23:16:0301001:239	Курганинский район, п. Северный, ул. Зеленая, 8, кв. 2
20	23:16:0301001:243	Курганинский район, п. Северный, ул. Зеленая, 4, кв. 2
21	23:16:0301001:246	Курганинский район, п. Северный, ул. Зеленая, 2, кв. 1
22	23:16:0301001:276	Курганинский район, п. Северный, пер. Новый, 1, кв. 2
23	23:16:0301001:268	Курганинский район, п. Северный, пер. Новый, 2, кв. 1
24	23:16:0301001:271	Курганинский район, п. Северный, пер. Новый, 4, кв. 2
25	23:16:0301001:248	Курганинский район, п. Северный, ул. Луговая, 4, кв. 1
26	23:16:0301001:254	Курганинский район, п. Северный, ул. Набережная, 4, кв. 2
27	23:16:0301001:256	Курганинский район, п. Северный, ул. Набережная, 6, кв. 2
28	23:16:0301001:257	Курганинский район, п. Северный, ул. Набережная, 8, кв. 2
29	23:16:0301001:259	Курганинский район, п. Северный, ул. Набережная, 10, кв. 1
30	23:16:0301001:260	Курганинский район, п. Северный, ул. Набережная, 10, кв. 2

№ п/п	Кадастровый номер	Адрес
31	23:16:0301001:262	Курганинский район, п. Северный, ул. Набережная, 12, кв. 2
32	23:16:0301001:264	Курганинский район, п. Северный, ул. Набережная, 9
33	23:16:0301001:266	Курганинский район, п. Северный, ул. Набережная, 5
34	23:16:0301001:142	Курганинский район, п. Северный, ул. Зелёная, 3
35	23:16:0301001:144	Курганинский район, п. Северный, ул. Зелёная, 7
36	23:16:0301001:147	Курганинский район, п. Северный, ул. Зелёная, 13
37	23:16:0301001:148	Курганинский район, п. Северный, ул. Зелёная, 15
38	23:16:0301001:300	Курганинский район, п. Северный, ул. Школьная, 9, кв. 1

3. Перечень и сведения о площади образуемых земельных участков, в том числе возможные способы их образования

Проектом межевания территории предусматривается образование 208 земельных участка, в том числе:

- 203 земельных участков — из земель, находящихся в государственной или муниципальной собственности;
- 5 земельных участков — путём перераспределения.

Условный номер образуемого ЗУ	Способ образования земельного участка	Площадь, кв.м
:ЗУ1	из земель, находящихся в гос. или муниципальной собственности	1173
:ЗУ2	из земель, находящихся в гос. или муниципальной собственности	1199
:ЗУ3	из земель, находящихся в гос. или муниципальной собственности	788
:ЗУ4	из земель, находящихся в гос. или муниципальной собственности	775
:ЗУ5	из земель, находящихся в гос. или муниципальной собственности	976
:ЗУ6	из земель, находящихся в гос. или муниципальной собственности	1001
:ЗУ7	из земель, находящихся в гос. или муниципальной собственности	708
:ЗУ8	из земель, находящихся в гос. или муниципальной собственности	493
:ЗУ9	из земель, находящихся в гос. или муниципальной собственности	554
:ЗУ10	из земель, находящихся в гос. или муниципальной собственности	520
:ЗУ11	из земель, находящихся в гос. или муниципальной собственности	795
:ЗУ12	из земель, находящихся в гос. или муниципальной собственности	388
:ЗУ13	из земель, находящихся в гос. или муниципальной собственности	331
:ЗУ14	из земель, находящихся в гос. или муниципальной собственности	326
:ЗУ15	из земель, находящихся в гос. или муниципальной собственности	743
:ЗУ16	из земель, находящихся в гос. или муниципальной собственности	525
:ЗУ17	из земель, находящихся в гос. или муниципальной собственности	1677
:ЗУ18	из земель, находящихся в гос. или муниципальной собственности	2283
:ЗУ19	из земель, находящихся в гос. или муниципальной собственности	409
:ЗУ20	из земель, находящихся в гос. или муниципальной собственности	2511
:ЗУ21	из земель, находящихся в гос. или муниципальной собственности	2686
:ЗУ22	из земель, находящихся в гос. или муниципальной собственности	532
:ЗУ23	из земель, находящихся в гос. или муниципальной собственности	2053
:ЗУ24	из земель, находящихся в гос. или муниципальной собственности	1187

Условный номер образуемого ЗУ	Способ образования земельного участка	Площадь, кв.м
:ЗУ193	из земель, находящихся в гос. или муниципальной собственности	1282
:ЗУ194	из земель, находящихся в гос. или муниципальной собственности	1282
:ЗУ195	из земель, находящихся в гос. или муниципальной собственности	1282
:ЗУ196	из земель, находящихся в гос. или муниципальной собственности	1282
:ЗУ197	путем перераспределения ЗУ 23:16:0301001:357 и земель, находящихся в гос. или муниципальной собственности	4115
:ЗУ198	путем перераспределения ЗУ 23:16:0301001:353 и земель, находящихся в гос. или муниципальной собственности	2426
:ЗУ199	из земель, находящихся в гос. или муниципальной собственности	646
:ЗУ200	путем перераспределения ЗУ 23:16:0301001:478 и земель, находящихся в гос. или муниципальной собственности	2059
:ЗУ201	из земель, находящихся в гос. или муниципальной собственности	1469
:ЗУ202	из земель, находящихся в гос. или муниципальной собственности	1494
:ЗУ203	из земель, находящихся в гос. или муниципальной собственности	1500
:ЗУ204	из земель, находящихся в гос. или муниципальной собственности	1508
:ЗУ205	путем перераспределения ЗУ 23:16:0301001:1045 и земель, находящихся в гос. или муниципальной собственности	1507
:ЗУ206	из земель, находящихся в гос. или муниципальной собственности	1391
:ЗУ207	из земель, находящихся в гос. или муниципальной собственности	93
:ЗУ208	путем перераспределения ЗУ 23:16:0301001:659 и земель, находящихся в гос. или муниципальной собственности	10410

Доступ к образуемым земельным участкам обеспечивается посредством земель общего пользования.

4. Перечень и сведения о площади образуемых земельных участков, которые будут отнесены к территориям общего пользования или имуществу общего пользования, в том числе в отношении которых предполагаются резервирование и (или) изъятие для государственных или муниципальных нужд.

В соответствии со ст. 1 "Градостроительного кодекса Российской Федерации" от 29.12.2004 N 190-ФЗ (ред. от 30.12.2020), территории общего пользования - территории, которыми беспрепятственно пользуется неограниченный круг лиц (в том числе площади, улицы, проезды, набережные, береговые полосы водных объектов общего пользования, скверы, бульвары).

Настоящим проектом межевания территории не предусмотрено образование земельных участков, относящихся к территории общего пользования.

Резервирование и (или) изъятие для государственных или муниципальных нужд не предусмотрено.

5. Вид разрешённого использования образуемых земельных участков

Образуемые земельные участки согласно карте градостроительного зонирования, расположены в границах территориальных зон «зона застройки индивидуальными жилыми домами (Ж 1)», «зона делового, общественного и коммерческого назначения (ОДЗ 1)»,

«зона социального и коммунально-бытового назначения (ОДЗ 2)», «зона мест отдыха общего пользования (РЗ 1)», «зона развития жилой застройки (Ж-Р)».

В соответствии с правилами землепользования и застройки Петропавловского сельского поселения Курганинского района Краснодарского края, утверждёнными решением Совета Петропавловского сельского поселения Курганинского района Краснодарского края №122 от 05.04.2019 для образуемых земельных участков предусмотрены следующие виды разрешённого использования:

- **«малоэтажная многоквартирная жилая застройка».** Данный вид разрешённого использования предусматривает размещение малоэтажного многоквартирного жилого дома;
- **«блокированная жилая застройка».** Данный вид разрешённого использования предусматривает размещение блокированного жилого дома;
- **«ведение огородничества».** Данный вид разрешённого использования не предусматривает размещение объектов капитального строительства;
- **«магазины»;**
- **«амбулаторно-поликлиническое обслуживание».** Данный вид разрешённого использования предусматривает размещение объектов здравоохранения (стоматологические кабинеты, поликлиники, аптеки и иные подобные объекты);
- **«для ведения личного подсобного хозяйства»;**
- **«для индивидуального жилищного строительства»**
- **«сенокосение».**
- **«отдых (рекреация)».** Данный вид разрешённого использования предусматривает размещение объектов мест отдыха общего пользования: парки, скверы, городские леса. Обустройство мест для занятия спортом, физической культурой, пешими или верховыми прогулками, отдыха и туризма, наблюдения за природой, пикников;
- **«бытовое обслуживание».** Данный вид разрешённого использования предусматривает размещение объектов бытового обслуживания: химчистки, прачечные, бани, мастерские, ателье, пункты проката, парикмахерские, общественные туалеты;
- **«магазины, бытовое обслуживание, амбулаторно-поликлиническое обслуживание, деловое управление»;**
- **«объекты инженерно-технического обеспечения».** Данный вид разрешённого использования предусматривает размещение подводящих элементов инженерной инфраструктуры (водо-, тепло-, газо-, -электроснабжения, водоотведения), в том числе, индивидуальные резервуары для хранения воды, скважины для забора воды, индивидуальные колодцы, септики, площадки для сбора мусора, гидранты;
- **«земельные участки, занятые объектами сельскохозяйственного назначения и предназначенные для сельскохозяйственного использования».**

Экспликация земельных участков, образуемых в соответствии с проектом межевания:

Условный номер образуемого ЗУ	Категория земли	Вид разрешенного использования	Площадь, кв.м	Адрес
:ЗУ1	Земли населенных пунктов	Блокированная жилая застройка	1173	Краснодарский край, Курганинский район, п. Северный, ул. Набережная, 8, кв. 1
:ЗУ2	Земли населенных пунктов	Блокированная жилая застройка	1199	Краснодарский край, Курганинский район, п. Северный, ул. Набережная, 2, кв. 2

Условный номер образуемого ЗУ	Категория земли	Вид разрешенного использования	Площадь, кв.м	Адрес
:ЗУ3	Земли населенных пунктов	Блокированная жилая застройка	788	Краснодарский край, Курганинский район, п. Северный, ул. Луговая, 6, кв. 1
:ЗУ4	Земли населенных пунктов	Блокированная жилая застройка	775	Краснодарский край, Курганинский район, п. Северный, ул. Луговая, 4, кв. 2
:ЗУ5	Земли населенных пунктов	Малоэтажная многоквартирная жилая застройка	976	Краснодарский край, Курганинский район, п. Северный, ул. Зеленая, 21, кв. 1,2
:ЗУ6	Земли населенных пунктов	Блокированная жилая застройка	1001	Краснодарский край, Курганинский район, п. Северный, ул. Зеленая, 21, кв. 3
:ЗУ7	Земли населенных пунктов	Блокированная жилая застройка	708	Краснодарский край, Курганинский район, п. Северный, ул. Зеленая, 25, кв. 3
:ЗУ8	Земли населенных пунктов	Блокированная жилая застройка	493	Краснодарский край, Курганинский район, п. Северный, ул. Зеленая, 25, кв. 4
:ЗУ9	Земли населенных пунктов	Блокированная жилая застройка	554	Краснодарский край, Курганинский район, п. Северный, ул. Зеленая, 31, кв. 3
:ЗУ10	Земли населенных пунктов	Блокированная жилая застройка	520	Краснодарский край, Курганинский район, п. Северный, ул. Зеленая, 31, кв. 4
:ЗУ11	Земли населенных пунктов	Блокированная жилая застройка	795	Краснодарский край, Курганинский район, п. Северный, ул. Зеленая, 39, кв. 1
:ЗУ12	Земли населенных пунктов	Блокированная жилая застройка	388	Краснодарский край, Курганинский район, п. Северный, ул. Зеленая, 39, кв. 2
:ЗУ13	Земли населенных пунктов	Блокированная жилая застройка	331	Краснодарский край, Курганинский район, п. Северный, ул. Зеленая, 39, кв. 4
:ЗУ14	Земли населенных пунктов	Блокированная жилая застройка	326	Курганинский район, п. Северный, ул. Зеленая, 39, кв. 5
:ЗУ15	Земли населенных пунктов	Малоэтажная многоквартирная жилая застройка	743	Курганинский район, п. Северный, ул. Зеленая, 39, кв. 6,7
:ЗУ16	Земли населенных пунктов	Блокированная жилая застройка	525	Курганинский район, п. Северный, ул. Зеленая, 41, кв. 2

Условный номер образуемого ЗУ	Категория земли	Вид разрешенного использования	Площадь, кв.м	Адрес
:ЗУ17	Земли населенных пунктов	Малоэтажная многоквартирная жилая застройка	1677	Курганинский район, п. Северный, ул. Зеленая, 43
:ЗУ18	Земли населенных пунктов	Малоэтажная многоквартирная жилая застройка	2283	Курганинский район, п. Северный, ул. Зеленая, 45
:ЗУ19	Земли населенных пунктов	Блокированная жилая застройка	409	Курганинский район, п. Северный, ул. Зеленая, 47, кв. 4
:ЗУ20	Земли населенных пунктов	Малоэтажная многоквартирная жилая застройка	2511	Курганинский район, п. Северный, ул. Зеленая, 49
:ЗУ21	Земли населенных пунктов	Малоэтажная многоквартирная жилая застройка	2686	Курганинский район, п. Северный, ул. Зеленая, 51
:ЗУ22	Земли населенных пунктов	Блокированная жилая застройка	532	Курганинский район, п. Северный, ул. Зеленая, 4, кв. 1
:ЗУ23	Земли населенных пунктов	Малоэтажная многоквартирная жилая застройка	2053	Курганинский район, п. Северный, ул. Зеленая, 6
:ЗУ24	Земли населенных пунктов	Блокированная жилая застройка	1187	Курганинский район, п. Северный, ул. Зеленая, 8, кв. 1
:ЗУ25	Земли населенных пунктов	Малоэтажная многоквартирная жилая застройка	2350	Курганинский район, п. Северный, ул. Зеленая, 10
:ЗУ26	Земли населенных пунктов	Блокированная жилая застройка	1090	Курганинский район, п. Северный, ул. Зеленая, 12, кв. 3
:ЗУ27	Земли населенных пунктов	Блокированная жилая застройка	721	Курганинский район, п. Северный, ул. Зеленая, 12, кв. 2
:ЗУ28	Земли населенных пунктов	Блокированная жилая застройка	2156	Курганинский район, п. Северный, ул. Зеленая, 14, кв. 1
:ЗУ29	Земли населенных пунктов	Малоэтажная многоквартирная жилая застройка	1783	Курганинский район, п. Северный, ул. Зеленая, 16
:ЗУ30	Земли населенных пунктов	Малоэтажная многоквартирная жилая застройка	1311	Курганинский район, п. Северный, ул. Зеленая, 24, кв. 1, 2
:ЗУ31	Земли населенных пунктов	Блокированная жилая застройка	765	Курганинский район, п. Северный, ул. Зеленая, 24, кв. 4
:ЗУ32	Земли населенных пунктов	Ведение огородничества	263	Курганинский район, п. Северный, ул. Зеленая, 24
:ЗУ33	Земли населенных пунктов	Малоэтажная многоквартирная жилая застройка	1908	Курганинский район, п. Северный, ул. Зеленая, 26
:ЗУ34	Земли населенных	Малоэтажная многоквартирная	1518	Курганинский район, п. Северный,

Условный номер образуемого ЗУ	Категория земли	Вид разрешенного использования	Площадь, кв.м	Адрес
	пунктов	жилая застройка		ул. Зеленая, 28
:ЗУ35	Земли населенных пунктов	Малоэтажная многоквартирная жилая застройка	569	Курганинский район, п. Северный, ул. Школьная, 13, кв. 3,4
:ЗУ36	Земли населенных пунктов	Блокированная жилая застройка	392	Курганинский район, п. Северный, ул. Школьная, 13, кв. 1
:ЗУ37	Земли населенных пунктов	Блокированная жилая застройка	382	Курганинский район, п. Северный, ул. Школьная, 22, кв. 1
:ЗУ38	Земли населенных пунктов	Блокированная жилая застройка	436	Курганинский район, п. Северный, ул. Школьная, 22, кв. 2
:ЗУ39	Земли населенных пунктов	Блокированная жилая застройка	680	Курганинский район, п. Северный, ул. Школьная, 20, кв. 4
:ЗУ40	Земли населенных пунктов	Блокированная жилая застройка	295	Курганинский район, п. Северный, ул. Школьная, 20, кв. 2
:ЗУ41	Земли населенных пунктов	Блокированная жилая застройка	379	Курганинский район, п. Северный, ул. Школьная, 20, кв. 1
:ЗУ42	Земли населенных пунктов	Малоэтажная многоквартирная жилая застройка	1899	Курганинский район, п. Северный
:ЗУ43	Земли населенных пунктов	Блокированная жилая застройка	374	Курганинский район, п. Северный, пер. Новый, 1, кв.1
:ЗУ44	Земли населенных пунктов	Блокированная жилая застройка	319	Курганинский район, п. Северный, пер. Новый, 1, кв.3
:ЗУ45	Земли населенных пунктов	Блокированная жилая застройка	357	Курганинский район, п. Северный, пер. Новый, 1, кв.4
:ЗУ46	Земли населенных пунктов	Блокированная жилая застройка	387	Курганинский район, п. Северный, пер. Новый, 3, кв.4
:ЗУ47	Земли населенных пунктов	Блокированная жилая застройка	387	Курганинский район, п. Северный, пер. Новый, 3, кв.3
:ЗУ48	Земли населенных пунктов	Ведение огородничества	279	Курганинский район, п. Северный, пер. Новый, 3
:ЗУ49	Земли населенных пунктов	Малоэтажная многоквартирная жилая застройка	3348	Курганинский район, п. Северный, ул. Победы, 7
:ЗУ50	Земли населенных пунктов	Блокированная жилая застройка	744	Курганинский район, п. Северный, ул. Победы, 9, кв. 2
:ЗУ51	Земли населенных пунктов	Блокированная жилая застройка	411	Курганинский район, п. Северный, ул. Победы, 9, кв. 1
:ЗУ52	Земли	Блокированная	668	Курганинский район,

Условный номер образуемого ЗУ	Категория земли	Вид разрешенного использования	Площадь, кв.м	Адрес
	населенных пунктов	жилая застройка		п. Северный, ул. Победы, 11, кв. 1
:ЗУ53	Земли населенных пунктов	Блокированная жилая застройка	531	Курганинский район, п. Северный, ул. Победы, 11, кв. 2
:ЗУ54	Земли населенных пунктов	Блокированная жилая застройка	579	Курганинский район, п. Северный, ул. Победы, 11, кв. 4
:ЗУ55	Земли населенных пунктов	Малоэтажная многоквартирная жилая застройка	2586	Курганинский район, п. Северный, ул. Победы, 17
:ЗУ56	Земли населенных пунктов	Малоэтажная многоквартирная жилая застройка	2513	Курганинский район, п. Северный, ул. Победы, 25
:ЗУ57	Земли населенных пунктов	Блокированная жилая застройка	667	Курганинский район, п. Северный, ул. Школьная, 7, кв. 2
:ЗУ58	Земли населенных пунктов	Малоэтажная многоквартирная жилая застройка	2026	Курганинский район, п. Северный, ул. Победы, 2
:ЗУ59	Земли населенных пунктов	Малоэтажная многоквартирная жилая застройка	977	Курганинский район, п. Северный, ул. Победы, 8
:ЗУ60	Земли населенных пунктов	Малоэтажная многоквартирная жилая застройка	1260	Курганинский район, п. Северный, ул. Победы, 14
:ЗУ61	Земли населенных пунктов	Блокированная жилая застройка	825	Курганинский район, п. Северный, ул. Победы, 14, кв. 2
:ЗУ62	Земли населенных пунктов	Малоэтажная многоквартирная жилая застройка	2090	Курганинский район, п. Северный, ул. Победы, 18
:ЗУ63	Земли населенных пунктов	Блокированная жилая застройка	527	Курганинский район, п. Северный, ул. Победы, 20, кв. 1
:ЗУ64	Земли населенных пунктов	Блокированная жилая застройка	462	Курганинский район, п. Северный, ул. Победы, 20, кв. 2
:ЗУ65	Земли населенных пунктов	Блокированная жилая застройка	460	Курганинский район, п. Северный, ул. Победы, 20, кв. 4
:ЗУ66	Земли населенных пунктов	Блокированная жилая застройка	497	Курганинский район, п. Северный, ул. Победы, 26, кв. 2
:ЗУ67	Земли населенных пунктов	Блокированная жилая застройка	606	Курганинский район, п. Северный, ул. Победы, 26, кв. 3
:ЗУ68	Земли населенных пунктов	Малоэтажная многоквартирная жилая застройка	2593	Курганинский район, п. Северный, ул. Победы, 30
:ЗУ69	Земли населенных пунктов	Малоэтажная многоквартирная жилая застройка	2964	Курганинский район, п. Северный, ул. Победы, 32

Условный номер образуемого ЗУ	Категория земли	Вид разрешенного использования	Площадь, кв.м	Адрес
:ЗУ70	Земли населенных пунктов	Блокированная жилая застройка	1127	Курганинский район, п. Северный, ул. Победы, 34, кв. 1
:ЗУ71	Земли населенных пунктов	Блокированная жилая застройка	617	Курганинский район, п. Северный, ул. Победы, 34, кв. 2
:ЗУ72	Земли населенных пунктов	Малоэтажная многоквартирная жилая застройка	1303	Курганинский район, п. Северный, ул. Школьная, 14
:ЗУ73	Земли населенных пунктов	Малоэтажная многоквартирная жилая застройка	7145	Курганинский район, п. Северный, ул. Школьная, 4
:ЗУ74	Земли населенных пунктов	Блокированная жилая застройка	428	Курганинский район, п. Северный, ул. Школьная, 9
:ЗУ75	Земли населенных пунктов	Бытовое обслуживание	4018	Краснодарский край, Курганинский район, п. Северный, ул. Набережная
:ЗУ76	Земли населенных пунктов	Для ведения личного подсобного хозяйства	1261	Краснодарский край, Курганинский район, п. Северный, ул. Набережная
:ЗУ77	Земли населенных пунктов	Для ведения личного подсобного хозяйства	885	Краснодарский край, Курганинский район, п. Северный, ул. Набережная
:ЗУ78	Земли населенных пунктов	Для ведения личного подсобного хозяйства	908	Краснодарский край, Курганинский район, п. Северный, ул. Набережная
:ЗУ79	Земли населенных пунктов	Для ведения личного подсобного хозяйства	1105	Краснодарский край, Курганинский район, п. Северный, ул. Набережная
:ЗУ80	Земли населенных пунктов	Для ведения личного подсобного хозяйства	1060	Краснодарский край, Курганинский район, п. Северный, ул. Набережная
:ЗУ81	Земли населенных пунктов	Для ведения личного подсобного хозяйства	1081	Краснодарский край, Курганинский район, п. Северный, ул. Набережная
:ЗУ82	Земли населенных пунктов	Для ведения личного подсобного хозяйства	1998	Краснодарский край, Курганинский район, п. Северный, ул. Набережная
:ЗУ83	Земли населенных пунктов	Для ведения личного подсобного хозяйства	1132	Краснодарский край, Курганинский район, п. Северный
:ЗУ84	Земли населенных	Для ведения личного	1158	Краснодарский край, Курганинский район,

Условный номер образуемого ЗУ	Категория земли	Вид разрешенного использования	Площадь, кв.м	Адрес
	пунктов	подсобного хозяйства		п. Северный
:ЗУ85	Земли населенных пунктов	Для ведения личного подсобного хозяйства	1149	Краснодарский край, Курганинский район, п. Северный
:ЗУ86	Земли населенных пунктов	Для ведения личного подсобного хозяйства	1153	Краснодарский край, Курганинский район, п. Северный
:ЗУ87	Земли населенных пунктов	Ведение огородничества	1321	Краснодарский край, Курганинский район, п. Северный
:ЗУ88	Земли населенных пунктов	Ведение огородничества	984	Краснодарский край, Курганинский район, п. Северный
:ЗУ89	Земли населенных пунктов	Ведение огородничества	1341	Краснодарский край, Курганинский район, п. Северный
:ЗУ90	Земли населенных пунктов	Ведение огородничества	1230	Краснодарский край, Курганинский район, п. Северный
:ЗУ91	Земли населенных пунктов	Ведение огородничества	1335	Краснодарский край, Курганинский район, п. Северный
:ЗУ92	Земли населенных пунктов	Ведение огородничества	1581	Краснодарский край, Курганинский район, п. Северный
:ЗУ93	Земли населенных пунктов	Для ведения личного подсобного хозяйства	1225	Краснодарский край, Курганинский район, п. Северный, ул. Набережная
:ЗУ94	Земли населенных пунктов	Для ведения личного подсобного хозяйства	2343	Краснодарский край, Курганинский район, п. Северный, ул. Набережная
:ЗУ95	Земли населенных пунктов	Для ведения личного подсобного хозяйства	1937	Краснодарский край, Курганинский район, п. Северный, ул. Набережная
:ЗУ96	Земли населенных пунктов	Для ведения личного подсобного хозяйства	2131	Краснодарский край, Курганинский район, п. Северный, ул. Набережная
:ЗУ97	Земли населенных пунктов	Для ведения личного подсобного хозяйства	2492	Краснодарский край, Курганинский район, п. Северный, ул. Набережная
:ЗУ98	Земли населенных пунктов	Для сенокошения	1807	Краснодарский край, Курганинский район, п. Северный, ул. Набережная
:ЗУ99	Земли	Для ведения	1441	Краснодарский край,

Условный номер образуемого ЗУ	Категория земли	Вид разрешенного использования	Площадь, кв.м	Адрес
	населенных пунктов	личного подсобного хозяйства		Курганинский район, п. Северный, ул. Набережная
:ЗУ100	Земли населенных пунктов	Блокированная жилая застройка	1443	Краснодарский край, Курганинский район, п. Северный, ул. Набережная
:ЗУ101	Земли населенных пунктов	Блокированная жилая застройка	1444	Краснодарский край, Курганинский район, п. Северный, ул. Набережная
:ЗУ102	Земли населенных пунктов	Блокированная жилая застройка	1445	Краснодарский край, Курганинский район, п. Северный, ул. Набережная
:ЗУ103	Земли населенных пунктов	Блокированная жилая застройка	1447	Краснодарский край, Курганинский район, п. Северный, ул. Набережная
:ЗУ104	Земли населенных пунктов	Для ведения личного подсобного хозяйства	1763	Краснодарский край, Курганинский район, п. Северный, ул. Луговая, 2
:ЗУ105	Земли населенных пунктов	Для ведения личного подсобного хозяйства	1870	край Краснодарский, р-н Курганинский, п. Северный, ул. Зеленая, 59
:ЗУ106	Земли населенных пунктов	Блокированная жилая застройка	2313	край Краснодарский, р-н Курганинский, п. Северный, ул. Зеленая, 33
:ЗУ107	Земли населенных пунктов	Блокированная жилая застройка	2293	край Краснодарский, р-н Курганинский, п. Северный, ул. Зеленая, 35
:ЗУ108	Земли населенных пунктов	Ведение огородничества	1582	край Краснодарский, р-н Курганинский, п. Северный
:ЗУ109	Земли населенных пунктов	Ведение огородничества	977	край Краснодарский, р-н Курганинский, п. Северный
:ЗУ110	Земли населенных пунктов	Ведение огородничества	1018	край Краснодарский, р-н Курганинский, п. Северный
:ЗУ111	Земли населенных пунктов	Ведение огородничества	1062	край Краснодарский, р-н Курганинский, п. Северный
:ЗУ112	Земли населенных пунктов	Ведение огородничества	967	край Краснодарский, р-н Курганинский, п. Северный
:ЗУ113	Земли населенных пунктов	Ведение огородничества	1054	край Краснодарский, р-н Курганинский, п. Северный
:ЗУ114	Земли населенных	Ведение огородничества	1023	край Краснодарский, р-н Курганинский, п. Северный

Условный номер образуемого ЗУ	Категория земли	Вид разрешенного использования	Площадь, кв.м	Адрес
	пунктов			
:ЗУ115	Земли населенных пунктов	Ведение огородничества	1047	край Краснодарский, р-н Курганинский, п. Северный
:ЗУ116	Земли населенных пунктов	Ведение огородничества	877	край Краснодарский, р-н Курганинский, п. Северный
:ЗУ117	Земли населенных пунктов	Ведение огородничества	1074	край Краснодарский, р-н Курганинский, п. Северный
:ЗУ118	Земли населенных пунктов	Ведение огородничества	952	край Краснодарский, р-н Курганинский, п. Северный
:ЗУ119	Земли населенных пунктов	Ведение огородничества	948	край Краснодарский, р-н Курганинский, п. Северный
:ЗУ120	Земли населенных пунктов	Ведение огородничества	1000	край Краснодарский, р-н Курганинский, п. Северный
:ЗУ121	Земли населенных пунктов	Для ведения личного подсобного хозяйства	1502	край Краснодарский, р-н Курганинский, п. Северный, ул. Зеленая
:ЗУ122	Земли населенных пунктов	Для ведения личного подсобного хозяйства	1502	край Краснодарский, р-н Курганинский, п. Северный, ул. Зеленая
:ЗУ123	Земли населенных пунктов	Для ведения личного подсобного хозяйства	1501	край Краснодарский, р-н Курганинский, п. Северный, ул. Зеленая
:ЗУ124	Земли населенных пунктов	Магазины, бытовое обслуживание, амбулаторно-поликлиническое обслуживание, деловое управление	520	край Краснодарский, р-н Курганинский, п. Северный, ул. Зеленая
:ЗУ125	Земли населенных пунктов	Для ведения личного подсобного хозяйства	760	край Краснодарский, р-н Курганинский, п. Северный, ул. Зеленая
:ЗУ126	Земли населенных пунктов	Для ведения личного подсобного хозяйства	1048	край Краснодарский, р-н Курганинский, п. Северный
:ЗУ127	Земли населенных пунктов	Для ведения личного подсобного хозяйства	903	край Краснодарский, р-н Курганинский, п. Северный
:ЗУ128	Земли населенных пунктов	Для ведения личного подсобного хозяйства	990	край Краснодарский, р-н Курганинский, п. Северный

Условный номер образуемого ЗУ	Категория земли	Вид разрешенного использования	Площадь, кв.м	Адрес
:ЗУ129	Земли населенных пунктов	Для ведения личного подсобного хозяйства	1010	край Краснодарский, р-н Курганинский, п. Северный
:ЗУ130	Земли населенных пунктов	Для ведения личного подсобного хозяйства	1000	край Краснодарский, р-н Курганинский, п. Северный
:ЗУ131	Земли населенных пунктов	Для ведения личного подсобного хозяйства	992	край Краснодарский, р-н Курганинский, п. Северный
:ЗУ132	Земли населенных пунктов	Для ведения личного подсобного хозяйства	983	край Краснодарский, р-н Курганинский, п. Северный
:ЗУ133	Земли населенных пунктов	Для ведения личного подсобного хозяйства	974	край Краснодарский, р-н Курганинский, п. Северный
:ЗУ134	Земли населенных пунктов	Для ведения личного подсобного хозяйства	964	край Краснодарский, р-н Курганинский, п. Северный
:ЗУ135	Земли населенных пунктов	Для ведения личного подсобного хозяйства	956	край Краснодарский, р-н Курганинский, п. Северный
:ЗУ136	Земли населенных пунктов	Ведение огородничества	859	край Краснодарский, р-н Курганинский, п. Северный
:ЗУ137	Земли населенных пунктов	Ведение огородничества	1047	край Краснодарский, р-н Курганинский, п. Северный
:ЗУ138	Земли населенных пунктов	Ведение огородничества	895	край Краснодарский, р-н Курганинский, п. Северный
:ЗУ139	Земли населенных пунктов	Ведение огородничества	873	край Краснодарский, р-н Курганинский, п. Северный
:ЗУ140	Земли населенных пунктов	Ведение огородничества	846	край Краснодарский, р-н Курганинский, п. Северный
:ЗУ141	Земли населенных пунктов	Магазин	970	край Краснодарский, р-н Курганинский, п. Северный, ул. Победы
:ЗУ142	Земли населенных пунктов	Амбулаторно-поликлиническое обслуживание	324	край Краснодарский, р-н Курганинский, п. Северный, ул. Победы
:ЗУ143	Земли населенных пунктов	Магазины, бытовое обслуживание, амбулаторно-поликлиническое	515	край Краснодарский, р-н Курганинский, п. Северный, ул. Зеленая

Условный номер образуемого ЗУ	Категория земли	Вид разрешенного использования	Площадь, кв.м	Адрес
		обслуживание, деловое управление		
:ЗУ144	Земли населенных пунктов	Магазины, бытовое обслуживание, амбулаторно-поликлиническое обслуживание, деловое управление	517	край Краснодарский, р-н Курганинский, п. Северный, ул. Зеленая
:ЗУ145	Земли населенных пунктов	Для ведения личного подсобного хозяйства	1048	край Краснодарский, р-н Курганинский, п. Северный
:ЗУ146	Земли населенных пунктов	Ведение огородничества	1179	край Краснодарский, р-н Курганинский, п. Северный
:ЗУ147	Земли населенных пунктов	Ведение огородничества	1165	край Краснодарский, р-н Курганинский, п. Северный
:ЗУ148	Земли населенных пунктов	Ведение огородничества	1429	край Краснодарский, р-н Курганинский, п. Северный
:ЗУ149	Земли населенных пунктов	Ведение огородничества	1056	край Краснодарский, р-н Курганинский, п. Северный
:ЗУ150	Земли населенных пунктов	Ведение огородничества	1205	край Краснодарский, р-н Курганинский, п. Северный
:ЗУ151	Земли населенных пунктов	Ведение огородничества	1282	край Краснодарский, р-н Курганинский, п. Северный
:ЗУ152	Земли населенных пунктов	Ведение огородничества	941	край Краснодарский, р-н Курганинский, п. Северный
:ЗУ153	Земли населенных пунктов	Ведение огородничества	993	край Краснодарский, р-н Курганинский, п. Северный
:ЗУ154	Земли населенных пунктов	Ведение огородничества	697	край Краснодарский, р-н Курганинский, п. Северный
:ЗУ155	Земли населенных пунктов	Ведение огородничества	890	край Краснодарский, р-н Курганинский, п. Северный
:ЗУ156	Земли населенных пунктов	Для ведения личного подсобного хозяйства	1387	край Краснодарский, р-н Курганинский, п. Северный, ул. Победы
:ЗУ157	Земли населенных пунктов	Отдых (рекреация)	21886	край Краснодарский, р-н Курганинский, п. Северный
:ЗУ158	Земли населенных пунктов	Ведение огородничества	1240	край Краснодарский, р-н Курганинский, п. Северный
:ЗУ159	Земли	Ведение	1149	край Краснодарский, р-н

Условный номер образуемого ЗУ	Категория земли	Вид разрешенного использования	Площадь, кв.м	Адрес
	населенных пунктов	огородничества		Курганинский, п. Северный
:ЗУ160	Земли населенных пунктов	Ведение огородничества	1286	край Краснодарский, р-н Курганинский, п. Северный
:ЗУ161	Земли населенных пунктов	Для ведения личного подсобного хозяйства	2331	край Краснодарский, р-н Курганинский, п. Северный, ул. Победы
:ЗУ162	Земли населенных пунктов	Ведение огородничества	1212	край Краснодарский, р-н Курганинский, п. Северный
:ЗУ163	Земли населенных пунктов	Ведение огородничества	1010	край Краснодарский, р-н Курганинский, п. Северный
:ЗУ164	Земли населенных пунктов	Ведение огородничества	668	край Краснодарский, р-н Курганинский, п. Северный
:ЗУ165	Земли населенных пунктов	Ведение огородничества	701	край Краснодарский, р-н Курганинский, п. Северный
:ЗУ166	Земли населенных пунктов	Ведение огородничества	2127	край Краснодарский, р-н Курганинский, п. Северный
:ЗУ167	Земли населенных пунктов	Ведение огородничества	1830	край Краснодарский, р-н Курганинский, п. Северный
:ЗУ168	Земли населенных пунктов	Ведение огородничества	1765	край Краснодарский, р-н Курганинский, п. Северный
:ЗУ169	Земли населенных пунктов	Ведение огородничества	1829	край Краснодарский, р-н Курганинский, п. Северный
:ЗУ170	Земли населенных пунктов	Ведение огородничества	2313	край Краснодарский, р-н Курганинский, п. Северный
:ЗУ171	Земли населенных пунктов	Для ведения личного подсобного хозяйства	1416	край Краснодарский, р-н Курганинский, п. Северный
:ЗУ172	Земли населенных пунктов	Для ведения личного подсобного хозяйства	1498	край Краснодарский, р-н Курганинский, п. Северный
:ЗУ173	Земли населенных пунктов	Ведение огородничества	1486	край Краснодарский, р-н Курганинский, п. Северный
:ЗУ174	Земли населенных пунктов	Ведение огородничества	1549	край Краснодарский, р-н Курганинский, п. Северный
:ЗУ175	Земли населенных пунктов	Ведение огородничества	1509	край Краснодарский, р-н Курганинский, п. Северный

Условный номер образуемого ЗУ	Категория земли	Вид разрешенного использования	Площадь, кв.м	Адрес
:ЗУ176	Земли населенных пунктов	Ведение огородничества	1454	край Краснодарский, р-н Курганинский, п. Северный
:ЗУ177	Земли населенных пунктов	Ведение огородничества	1858	край Краснодарский, р-н Курганинский, п. Северный
:ЗУ178	Земли населённых пунктов	Ведение огородничества	1761	край Краснодарский, р-н Курганинский, п. Северный
:ЗУ179	Земли населённых пунктов	Для ведения личного подсобного хозяйства	1063	край Краснодарский, р-н Курганинский, п. Северный, ул. Набережная
:ЗУ180	Земли населенных пунктов	Для ведения личного подсобного хозяйства	1048	край Краснодарский, р-н Курганинский, п. Северный
:ЗУ181	Земли населенных пунктов	Ведение огородничества	1463	край Краснодарский, р-н Курганинский, п. Северный
:ЗУ182	Земли населенных пунктов	Ведение огородничества	1569	край Краснодарский, р-н Курганинский, п. Северный
:ЗУ183	Земли населенных пунктов	Ведение огородничества	1597	край Краснодарский, р-н Курганинский, п. Северный
:ЗУ184	Земли населенных пунктов	Ведение огородничества	1661	край Краснодарский, р-н Курганинский, п. Северный
:ЗУ185	Земли населенных пунктов	Ведение огородничества	1314	край Краснодарский, р-н Курганинский, п. Северный, ул. Набережная
:ЗУ186	Земли населенных пунктов	Ведение огородничества	1354	край Краснодарский, р-н Курганинский, п. Северный, ул. Набережная
:ЗУ187	Земли населенных пунктов	Ведение огородничества	1366	край Краснодарский, р-н Курганинский, п. Северный, ул. Набережная
:ЗУ188	Земли населенных пунктов	Ведение огородничества	2499	край Краснодарский, р-н Курганинский, п. Северный, ул. Набережная
:ЗУ189	Земли населенных пунктов	Ведение огородничества	1543	край Краснодарский, р-н Курганинский, п. Северный, ул. Набережная
:ЗУ190	Земли населенных пунктов	Ведение огородничества	1515	край Краснодарский, р-н Курганинский, п. Северный, ул. Набережная
:ЗУ191	Земли населенных пунктов	Ведение огородничества	1377	край Краснодарский, р-н Курганинский, п. Северный, ул. Набережная
:ЗУ192	Земли населенных пунктов	Ведение огородничества	1391	край Краснодарский, р-н Курганинский, п. Северный, ул. Набережная

Условный номер образуемого ЗУ	Категория земли	Вид разрешенного использования	Площадь, кв.м	Адрес
:ЗУ193	Земли населенных пунктов	Ведение огородничества	1282	край Краснодарский, р-н Курганинский, п. Северный, ул. Набережная
:ЗУ194	Земли населенных пунктов	Ведение огородничества	1282	край Краснодарский, р-н Курганинский, п. Северный, ул. Набережная
:ЗУ195	Земли населенных пунктов	Ведение огородничества	1282	край Краснодарский, р-н Курганинский, п. Северный, ул. Набережная
:ЗУ196	Земли населенных пунктов	Ведение огородничества	1282	край Краснодарский, р-н Курганинский, п. Северный, ул. Набережная
:ЗУ197	Земли населенных пунктов	Для индивидуального жилищного строительства	4115	край Краснодарский, р-н Курганинский, п. Северный, ул. Победы, 10, кв. 1
:ЗУ198	Земли населенных пунктов	Для ведения личного подсобного хозяйства	2426	край Краснодарский, р-н Курганинский, п. Северный, ул. Победы, 4, кв. 2
:ЗУ199	Земли населенных пунктов	Ведение огородничества	646	край Краснодарский, р-н Курганинский, п. Северный
:ЗУ200	Земли населенных пунктов	Для индивидуального жилищного строительства	2059	край Краснодарский, р-н Курганинский, п. Северный, ул. Победы, 4, кв. 1
:ЗУ201	Земли населенных пунктов	Ведение огородничества	1469	край Краснодарский, р-н Курганинский, п. Северный
:ЗУ202	Земли населенных пунктов	Ведение огородничества	1494	край Краснодарский, р-н Курганинский, п. Северный
:ЗУ203	Земли населенных пунктов	Ведение огородничества	1500	край Краснодарский, р-н Курганинский, п. Северный
:ЗУ204	Земли населенных пунктов	Ведение огородничества	1508	край Краснодарский, р-н Курганинский, п. Северный
:ЗУ205	Земли населенных пунктов	Ведение огородничества	1507	край Краснодарский, р-н Курганинский, п. Северный
:ЗУ206	Земли населенных пунктов	Ведение огородничества	1391	край Краснодарский, р-н Курганинский, п. Северный
:ЗУ207	Земли населенных пунктов	Коммунальное обслуживание	93	край Краснодарский, р-н Курганинский, п. Северный, ул. Победы
:ЗУ208	Земли населенных пунктов	земельные участки, занятые объектами сельскохозяйственного назначения и предназначенные для сельскохозяйственного использования	10410	край Краснодарский, р-н Курганинский, п. Северный, ул. Зеленая, 23/3

6. Целевое назначение лесов, вид (виды) разрешенного использования лесного участка, количественные и качественные характеристики лесного участка, сведения о нахождении лесного участка в границах особо защитных участков лесов

Образование или изменение лесных участков настоящим проектом не предусмотрено.

7. Каталоги координат образуемых земельных участков

Система координат МСК-23, зона 2

:ЗУ1		
№ точек	X, м	Y, м
1	487925.50	2263451.84
2	487920.99	2263471.79
3	487890.36	2263465.10
4	487884.66	2263463.89
5	487882.91	2263463.54
6	487872.72	2263461.63
7	487865.22	2263459.73
8	487869.37	2263439.99
9	487888.57	2263443.87
10	487905.55	2263447.35
11	487907.17	2263447.69
12	487918.16	2263450.09
1	487925.50	2263451.84
Площадь: 1173 кв.м		

:ЗУ2		
№ точек	X, м	Y, м
1	487899.21	2263569.56
2	487891.94	2263567.70
3	487881.70	2263565.72
4	487869.57	2263563.04
5	487842.19	2263557.14
6	487842.24	2263557.01
7	487843.92	2263545.07
8	487847.60	2263545.58
9	487847.67	2263545.22
10	487848.94	2263538.67
11	487849.04	2263538.15
12	487849.27	2263536.94
13	487860.49	2263539.90
14	487903.68	2263548.97
1	487899.21	2263569.56
Площадь: 1199 кв.м		

:ЗУ3		
№ точки	X, м	Y, м
1	487877.50	2263586.86
2	487874.36	2263594.64
3	487874.00	2263596.66
4	487871.49	2263610.82
5	487871.33	2263613.63
6	487869.52	2263622.09
7	487869.19	2263624.04
8	487868.06	2263629.62
9	487850.07	2263626.12
10	487855.76	2263599.43
11	487854.24	2263599.26
12	487855.90	2263593.15
13	487856.45	2263593.08
14	487858.50	2263584.86
15	487873.18	2263585.56
1	487877.50	2263586.86
Площадь: 788 кв.м		

:ЗУ4		
№ точки	X, м	Y, м
1	487858.50	2263584.86
2	487856.45	2263593.08
3	487855.90	2263593.15
4	487854.24	2263599.26
5	487855.76	2263599.43
6	487850.07	2263626.12
7	487832.17	2263622.53
8	487833.48	2263615.59
9	487835.33	2263606.93
10	487837.17	2263596.91
11	487839.86	2263581.00
1	487858.50	2263584.86
Площадь: 775 кв.м		

:ЗУ5		
№ точки	X, м	Y, м
1	487893.93	2262823.96
2	487891.82	2262843.42
3	487890.67	2262844.87
4	487884.52	2262843.27
5	487884.91	2262842.34
6	487880.62	2262841.35
7	487880.32	2262842.30
8	487864.61	2262839.42
9	487857.04	2262839.01
10	487846.46	2262836.97

:ЗУ5		
№ точки	X, м	Y, м
11	487850.76	2262814.18
1	487893.93	2262823.96
Площадь: 976 кв.м		

:ЗУ6		
№ точки	X, м	Y, м
1	487889.17	2262853.23
2	487886.20	2262875.30
3	487861.06	2262872.63
4	487840.43	2262868.84
5	487844.49	2262847.57
6	487855.40	2262848.81
7	487863.03	2262848.89
8	487868.89	2262850.27
9	487869.01	2262854.57
10	487874.17	2262855.29
11	487876.67	2262854.82
12	487877.99	2262851.52
1	487889.17	2262853.23
Площадь: 1001 кв.м		

:ЗУ7		
№ точки	X, м	Y, м
1	487851.91	2262965.10
2	487849.33	2262978.04
3	487849.06	2262979.01
4	487841.21	2262977.32
5	487843.76	2262963.58
6	487847.47	2262964.25
1	487851.91	2262965.10
8	487848.25	2262981.90
9	487848.14	2262982.29
10	487847.56	2262986.71
11	487839.69	2262984.83
12	487840.49	2262980.28
8	487848.25	2262981.90
13	487892.41	2262980.86
14	487891.06	2262987.23
15	487898.55	2262988.77
16	487896.82	2262997.17
17	487889.74	2262995.35
18	487875.44	2262993.38
19	487852.29	2262987.84
20	487852.95	2262983.02

:ЗУ7		
№ точки	X, м	Y, м
21	487853.57	2262978.53
22	487871.60	2262980.72
23	487871.90	2262977.47
24	487872.87	2262977.56
25	487879.84	2262978.74
13	487892.41	2262980.86
Площадь: 708 кв.м		

:ЗУ8		
№ точки	X, м	Y, м
1	487894.04	2262972.80
2	487892.41	2262980.86
3	487879.84	2262978.74
4	487872.87	2262977.56
5	487871.90	2262977.47
6	487871.60	2262980.72
7	487853.57	2262978.53
8	487852.95	2262983.02
9	487852.29	2262987.84
10	487847.56	2262986.71
11	487848.14	2262982.29
12	487849.33	2262978.04
13	487851.91	2262965.10
14	487855.67	2262965.82
15	487893.72	2262972.71
1	487894.04	2262972.80
Площадь: 493 кв.м		

:ЗУ9		
№ точки	X, м	Y, м
1	487832.69	2263062.06
2	487830.50	2263075.10
3	487823.59	2263073.87
4	487826.19	2263060.76
5	487828.82	2263061.41
1	487832.69	2263062.06
6	487866.95	2263083.54
7	487866.91	2263083.85
8	487865.77	2263090.41
9	487865.42	2263093.11
10	487859.03	2263092.01
11	487831.72	2263087.24
12	487828.15	2263086.45
13	487821.34	2263085.25
14	487823.09	2263076.43

:3У9		
№ точки	X, м	Y, м
15	487830.02	2263077.70
16	487835.10	2263078.49
17	487835.30	2263077.57
18	487837.80	2263078.12
19	487838.44	2263075.20
20	487849.31	2263077.70
21	487849.25	2263079.68
22	487859.81	2263082.21
6	487866.95	2263083.54
Площадь: 554 кв.м		

:3У10		
№ точки	X, м	Y, м
1	487870.90	2263071.15
2	487871.20	2263072.30
3	487868.55	2263083.83
4	487859.81	2263082.21
5	487849.25	2263079.68
6	487849.31	2263077.70
7	487838.44	2263075.20
8	487837.80	2263078.12
9	487835.30	2263077.57
10	487835.10	2263078.49
11	487830.02	2263077.70
12	487830.50	2263075.10
13	487832.69	2263062.06
14	487837.09	2263062.80
15	487848.15	2263065.68
16	487870.66	2263071.10
1	487870.90	2263071.15
Площадь: 520 кв.м		

:3У11		
№ точки	X, м	Y, м
1	487803.10	2263216.45
2	487802.37	2263220.04
3	487801.56	2263224.99
4	487800.24	2263234.03
5	487794.97	2263233.26
6	487792.12	2263232.66
7	487795.60	2263215.09
1	487803.10	2263216.45
8	487846.55	2263214.79
9	487845.60	2263217.59
10	487844.66	2263217.42

:ЗУ11		
№ точки	X, м	Y, м
11	487842.85	2263224.30
12	487841.97	2263230.00
13	487839.67	2263229.87
14	487839.35	2263233.18
15	487813.57	2263226.34
16	487815.22	2263216.77
17	487816.72	2263210.02
18	487818.25	2263203.13
19	487835.33	2263207.56
20	487836.59	2263207.97
21	487836.30	2263209.10
22	487836.14	2263209.69
23	487844.93	2263212.63
24	487844.37	2263214.10
8	487846.55	2263214.79
Площадь: 795 кв.м		

:ЗУ12		
№ точки	X, м	Y, м
1	487809.87	2263217.55
2	487807.02	2263235.04
3	487800.24	2263234.03
4	487801.56	2263224.99
5	487802.37	2263220.04
6	487803.10	2263216.45
1	487809.87	2263217.55
7	487847.78	2263230.31
8	487846.92	2263235.19
9	487845.88	2263241.07
10	487811.88	2263233.55
11	487813.57	2263226.34
12	487839.35	2263233.18
13	487839.67	2263229.87
14	487841.97	2263230.00
7	487847.78	2263230.31
Площадь: 388 кв.м		

:ЗУ13		
№ точки	X, м	Y, м
1	487806.10	2263239.78
2	487805.25	2263244.27
3	487802.77	2263243.75
4	487793.37	2263242.50
5	487790.34	2263241.98
6	487791.14	2263237.66

:ЗУ13		
№ точки	X, м	Y, м
7	487794.12	2263238.20
1	487806.10	2263239.78
8	487844.22	2263250.42
9	487843.78	2263255.98
10	487841.27	2263255.26
11	487838.74	2263255.00
12	487826.20	2263250.77
13	487808.44	2263245.60
14	487809.70	2263239.85
15	487823.84	2263242.45
16	487823.79	2263243.67
17	487826.80	2263244.16
18	487827.27	2263242.28
19	487834.85	2263244.15
8	487844.22	2263250.42
Площадь: 331 кв.м		

:ЗУ14		
№ точки	X, м	Y, м
1	487802.77	2263243.75
2	487801.98	2263248.26
3	487792.61	2263246.89
4	487789.51	2263246.41
5	487790.34	2263241.98
6	487793.37	2263242.50
1	487802.77	2263243.75
7	487841.27	2263255.26
8	487840.16	2263258.46
9	487838.35	2263259.76
10	487837.75	2263261.68
11	487820.33	2263258.54
12	487811.50	2263256.33
13	487810.93	2263255.44
14	487808.28	2263254.84
15	487809.06	2263252.12
16	487808.44	2263245.60
17	487826.20	2263250.77
18	487838.74	2263255.00
7	487841.27	2263255.26
Площадь: 326 кв.м		

:ЗУ15		
№ точки	X, м	Y, м
1	487844.60	2263262.75
2	487843.07	2263268.71
3	487842.10	2263275.87
4	487830.99	2263272.93
5	487826.32	2263271.56
6	487822.27	2263270.41
7	487816.51	2263268.57
8	487808.75	2263267.23
9	487803.78	2263265.55
10	487801.04	2263264.99
11	487801.34	2263263.95
12	487799.31	2263263.69
13	487789.09	2263261.91
14	487786.75	2263261.26
15	487789.51	2263246.41
16	487792.61	2263246.89
17	487801.98	2263248.26
18	487809.06	2263252.12
19	487808.28	2263254.84
20	487810.93	2263255.44
21	487811.50	2263256.33
22	487820.33	2263258.54
23	487837.75	2263261.68
1	487844.60	2263262.75
Площадь: 743 кв.м		

:ЗУ16		
№ точки	X, м	Y, м
1	487826.33	2263281.22
2	487826.22	2263281.90
3	487824.23	2263293.24
4	487812.52	2263291.01
5	487798.18	2263289.24
6	487782.15	2263285.98
7	487784.44	2263273.67
8	487789.68	2263274.75
9	487798.65	2263276.29
10	487808.60	2263278.35
11	487811.48	2263278.89
1	487826.33	2263281.22
Площадь: 525 кв.м		

:ЗУ17		
№ точки	X, м	Y, м
1	487833.66	2263295.69
2	487830.73	2263308.04

:ЗУ17		
№ точки	X, м	Y, м
3	487836.34	2263309.36
4	487835.18	2263314.37
5	487839.06	2263315.65
6	487837.46	2263322.08
7	487833.58	2263320.80
8	487825.09	2263319.16
9	487823.03	2263326.70
10	487800.16	2263320.79
11	487798.91	2263319.66
12	487795.58	2263318.97
13	487789.30	2263317.69
14	487784.20	2263316.77
15	487779.20	2263315.32
16	487776.84	2263314.77
17	487782.15	2263285.98
18	487798.18	2263289.24
19	487812.52	2263291.01
20	487824.23	2263293.24
1	487833.66	2263295.69
Площадь: 1677 кв.м		

:ЗУ18		
№ точки	X, м	Y, м
1	487824.79	2263330.03
2	487823.81	2263338.57
3	487823.14	2263347.05
4	487823.15	2263351.16
5	487824.11	2263362.89
6	487823.04	2263373.97
7	487818.02	2263372.58
8	487812.70	2263371.56
9	487805.98	2263369.91
10	487800.59	2263369.00
11	487794.92	2263367.39
12	487796.12	2263362.83
13	487796.70	2263361.79
14	487790.96	2263361.06
15	487791.63	2263359.11
16	487790.01	2263359.01
17	487788.46	2263364.79
18	487785.51	2263364.15
19	487778.34	2263362.29
20	487769.06	2263360.24
21	487770.17	2263353.47
22	487771.97	2263342.84

:3У18		
№ точки	X, м	Y, м
23	487776.49	2263316.78
24	487786.25	2263319.15
25	487791.21	2263320.04
26	487796.96	2263321.08
1	487824.79	2263330.03
Площадь: 2283 кв.м		

:3У19		
№ точки	X, м	Y, м
1	487827.77	2263392.20
2	487827.12	2263397.27
3	487822.91	2263396.10
4	487816.87	2263394.88
5	487798.18	2263390.54
6	487790.94	2263389.07
7	487785.62	2263387.66
8	487784.74	2263393.11
9	487776.56	2263391.34
10	487772.53	2263390.81
11	487773.05	2263388.23
12	487774.99	2263378.24
13	487775.12	2263377.64
14	487778.60	2263378.39
15	487815.37	2263389.00
1	487827.77	2263392.20
Площадь: 409 кв.м		

:3У20		
№ точки	X, м	Y, м
1	487818.65	2263406.81
2	487818.15	2263411.09
3	487817.69	2263415.17
4	487815.50	2263429.14
5	487811.76	2263446.70
6	487782.89	2263441.74
7	487774.85	2263440.44
8	487754.61	2263436.75
9	487763.45	2263390.26
10	487780.75	2263394.01
11	487782.14	2263399.92
12	487816.64	2263405.04
13	487816.73	2263406.52
1	487818.65	2263406.81
Площадь: 2511 кв.м		

:ЗУ21		
№ точек	X, м	Y, м
1	487811.76	2263446.70
2	487810.53	2263453.41
3	487801.66	2263492.36
4	487799.24	2263491.93
5	487771.76	2263487.18
6	487764.76	2263486.14
7	487745.82	2263483.01
8	487754.61	2263436.75
9	487774.85	2263440.44
10	487782.89	2263441.74
1	487811.76	2263446.70
Площадь: 2686 кв.м		

:ЗУ22		
№ точек	X, м	Y, м
1	487846.21	2262723.46
2	487843.18	2262742.03
3	487838.91	2262741.53
4	487830.03	2262740.12
5	487822.06	2262739.32
6	487820.33	2262737.10
7	487821.54	2262729.34
8	487816.37	2262728.65
9	487814.15	2262724.16
10	487814.32	2262721.12
11	487813.28	2262720.54
12	487813.63	2262717.30
13	487816.23	2262717.24
14	487823.70	2262718.24
15	487823.31	2262720.27
1	487846.21	2262723.46
Площадь: 532 кв.м		

:ЗУ23		
№ точек	X, м	Y, м
1	487840.19	2262760.33
2	487832.66	2262806.48
3	487824.97	2262805.25
4	487823.82	2262803.00
5	487797.85	2262796.15
6	487778.87	2262791.26
7	487783.36	2262772.75
8	487785.87	2262762.78
9	487786.89	2262762.91
10	487804.48	2262765.04
11	487811.23	2262766.20

:3У23		
№ точки	X, м	Y, м
12	487813.75	2262756.83
13	487823.29	2262758.50
14	487823.44	2262757.87
15	487827.12	2262758.39
16	487835.52	2262759.54
1	487840.19	2262760.33
Площадь: 2053 кв.м		

:3У24		
№ точки	X, м	Y, м
1	487814.31	2262992.11
2	487812.94	2262999.72
3	487810.21	2263015.33
4	487805.98	2263014.60
5	487796.54	2263012.43
6	487782.93	2263009.56
7	487779.88	2263008.77
8	487776.45	2263008.28
9	487773.43	2263007.80
10	487763.41	2263006.20
11	487768.64	2262979.69
12	487781.49	2262983.20
1	487814.31	2262992.11
Площадь: 1187 кв.м		

:3У25		
№ точки	X, м	Y, м
1	487806.61	2263036.60
2	487805.04	2263045.26
3	487798.85	2263075.25
4	487797.33	2263084.15
5	487784.55	2263081.65
6	487748.95	2263075.92
7	487754.04	2263053.22
8	487759.02	2263028.47
9	487770.13	2263030.21
10	487780.97	2263031.90
1	487806.61	2263036.60
Площадь: 2350 кв.м		

:3У26		
№ точки	X, м	Y, м
1	487793.68	2263103.60
2	487794.10	2263103.93
3	487791.36	2263118.64
4	487782.95	2263117.19

:ЗУ26		
№ точки	X, м	Y, м
5	487783.80	2263114.18
6	487784.26	2263111.83
7	487786.16	2263102.38
8	487789.52	2263103.06
1	487793.68	2263103.60
9	487790.80	2263121.58
10	487787.23	2263140.68
11	487747.64	2263132.68
12	487744.89	2263132.12
13	487746.66	2263118.77
14	487744.37	2263118.12
15	487745.89	2263110.28
16	487775.50	2263113.51
17	487775.06	2263115.44
18	487775.94	2263116.63
19	487775.74	2263119.00
9	487790.80	2263121.58
Площадь: 1090 кв.м		

:ЗУ27		
№ точки	X, м	Y, м
1	487786.16	2263102.38
2	487784.26	2263111.83
3	487783.80	2263114.18
4	487782.95	2263117.19
5	487775.94	2263116.63
6	487775.06	2263115.44
7	487775.50	2263113.51
8	487745.89	2263110.28
9	487736.52	2263109.26
10	487736.82	2263103.24
11	487739.81	2263092.67
12	487781.32	2263101.41
1	487786.16	2263102.38
Площадь: 721 кв.м		

:ЗУ28		
№ точки	X, м	Y, м
1	487786.12	2263146.77
2	487781.26	2263172.90
3	487778.38	2263187.32
4	487774.57	2263186.78
5	487764.71	2263184.99
6	487744.61	2263180.61
7	487741.56	2263180.47

:ЗУ28		
№ точки	X, м	Y, м
8	487741.62	2263179.22
9	487739.18	2263179.01
10	487727.43	2263177.53
11	487730.86	2263163.43
12	487733.51	2263151.41
13	487737.35	2263135.40
14	487739.54	2263135.90
15	487749.51	2263138.14
1	487786.12	2263146.77
Площадь: 2156 кв.м		

:ЗУ29		
№ точки	X, м	Y, м
1	487775.14	2263204.21
2	487769.01	2263235.55
3	487760.32	2263234.16
4	487748.30	2263231.55
5	487748.26	2263230.99
6	487745.98	2263230.40
7	487745.30	2263230.53
8	487737.40	2263229.27
9	487735.87	2263226.16
10	487714.30	2263222.16
11	487714.73	2263211.76
12	487719.82	2263206.95
13	487722.12	2263200.07
14	487725.32	2263188.17
15	487725.57	2263188.52
16	487742.23	2263194.46
17	487742.36	2263198.00
18	487745.10	2263198.56
19	487745.04	2263197.80
20	487754.72	2263200.10
1	487775.14	2263204.21
Площадь: 1783 кв.м		

:ЗУ30		
№ точки	X, м	Y, м
1	487751.88	2263323.94
2	487746.59	2263350.12
3	487745.92	2263349.96
4	487738.16	2263348.08
5	487734.56	2263347.21
6	487730.99	2263346.92
7	487718.20	2263343.99
8	487707.63	2263342.59

:ЗУ30		
№ точки	X, м	Y, м
9	487697.72	2263339.55
10	487705.51	2263313.87
1	487751.88	2263323.94
Площадь: 1311 кв.м		

:ЗУ31		
№ точки	X, м	Y, м
1	487734.56	2263347.21
2	487732.67	2263354.83
3	487731.59	2263359.20
4	487730.45	2263362.69
5	487726.65	2263379.43
6	487726.56	2263379.84
7	487699.94	2263373.06
8	487703.69	2263357.36
9	487718.80	2263357.91
10	487719.35	2263354.00
11	487718.15	2263350.07
12	487706.09	2263346.83
13	487707.63	2263342.59
14	487718.20	2263343.99
15	487730.99	2263346.92
1	487734.56	2263347.21
Площадь: 765 кв.м		

:ЗУ32		
№ точки	X, м	Y, м
1	487707.63	2263342.59
2	487706.09	2263346.83
3	487718.15	2263350.07
4	487719.35	2263354.00
5	487718.80	2263357.91
6	487703.69	2263357.36
7	487697.09	2263355.51
8	487697.97	2263351.59
9	487695.83	2263351.11
10	487697.87	2263342.19
11	487697.72	2263339.55
1	487707.63	2263342.59
Площадь: 263 кв.м		

:ЗУ33		
№ точки	X, м	Y, м
1	487737.45	2263390.26
2	487738.13	2263391.06
3	487731.73	2263421.81

:ЗУ33		
№ точки	X, м	Y, м
4	487728.76	2263435.53
5	487718.60	2263432.93
6	487714.22	2263431.83
7	487708.74	2263430.45
8	487701.36	2263428.62
9	487688.84	2263425.52
10	487686.17	2263424.84
11	487687.28	2263418.96
12	487685.45	2263418.88
13	487686.11	2263414.53
14	487687.41	2263411.83
15	487689.91	2263403.01
16	487691.71	2263403.33
17	487695.94	2263386.03
18	487707.28	2263387.33
19	487707.53	2263385.85
20	487723.93	2263388.18
21	487724.68	2263389.27
22	487725.45	2263389.05
23	487727.50	2263389.41
24	487729.43	2263388.84
1	487737.45	2263390.26
Площадь: 1908 кв.м		

:ЗУ34		
№ точки	X, м	Y, м
1	487728.38	2263437.50
2	487721.74	2263470.37
3	487706.11	2263466.53
4	487675.41	2263457.55
5	487677.24	2263449.68
6	487677.65	2263448.08
7	487679.72	2263448.71
8	487681.82	2263442.16
9	487683.36	2263436.57
10	487683.91	2263436.59
11	487684.65	2263434.30
12	487686.24	2263434.67
13	487687.22	2263430.81
14	487686.49	2263430.62
15	487686.82	2263428.52
16	487688.02	2263428.65
17	487688.75	2263426.51
18	487701.79	2263430.02
19	487714.46	2263433.49

:3У34		
№ точки	X, м	Y, м
1	487728.38	2263437.50
Площадь: 1518 кв.м		

:3У35		
№ точки	X, м	Y, м
1	487720.87	2263474.56
2	487715.46	2263500.77
3	487694.27	2263493.43
4	487694.94	2263490.05
5	487695.99	2263486.23
6	487697.32	2263482.38
7	487700.32	2263468.51
8	487714.97	2263472.89
1	487720.87	2263474.56
Площадь: 569 кв.м		

:3У36		
№ точки	X, м	Y, м
1	487695.99	2263486.23
2	487694.94	2263490.05
3	487694.27	2263493.43
4	487658.58	2263481.04
5	487659.12	2263479.62
6	487656.45	2263478.76
7	487656.11	2263478.03
8	487659.79	2263469.33
9	487662.77	2263470.23
10	487665.59	2263471.28
11	487675.44	2263474.79
12	487678.24	2263476.01
13	487679.42	2263476.50
14	487680.48	2263477.80
15	487683.80	2263481.41
16	487683.96	2263482.02
17	487686.54	2263482.89
1	487695.99	2263486.23
Площадь: 392 кв.м		

:3У37		
№ точки	X, м	Y, м
1	487695.77	2263512.21
2	487695.74	2263512.31
3	487694.42	2263516.08
4	487694.33	2263516.35
5	487685.09	2263513.11
6	487681.43	2263512.15

:ЗУ37		
№ точки	X, м	Y, м
7	487682.92	2263507.69
1	487695.77	2263512.21
8	487683.54	2263526.00
9	487681.48	2263532.14
10	487679.77	2263536.34
11	487679.48	2263538.46
12	487675.38	2263550.45
13	487671.59	2263561.48
14	487664.21	2263559.20
15	487667.68	2263547.29
16	487668.85	2263541.42
17	487671.17	2263534.52
18	487674.83	2263523.76
19	487674.83	2263523.76
20	487677.49	2263524.36
21	487681.62	2263525.28
8	487683.54	2263526.00
Площадь: 382 кв.м		

:ЗУ38		
№ точки	X, м	Y, м
1	487694.33	2263516.35
2	487681.81	2263552.92
3	487679.14	2263563.81
4	487671.59	2263561.48
5	487675.38	2263550.45
6	487679.48	2263538.46
7	487679.77	2263536.34
8	487681.48	2263532.14
9	487683.54	2263526.00
10	487681.62	2263525.28
11	487677.49	2263524.36
12	487679.88	2263516.97
13	487681.43	2263512.15
14	487685.09	2263513.11
1	487694.33	2263516.35
Площадь: 436 кв.м		

:ЗУ39		
№ точки	X, м	Y, м
1	487680.09	2263506.70
2	487678.53	2263511.39
3	487674.83	2263523.76
4	487671.17	2263534.52
5	487668.85	2263541.42

:ЗУ39		
№ точек	X, м	Y, м
6	487667.68	2263547.29
7	487664.21	2263559.20
8	487651.42	2263555.47
9	487655.50	2263542.45
10	487659.85	2263530.01
11	487661.03	2263530.28
12	487662.35	2263525.94
13	487662.92	2263525.98
14	487665.22	2263519.05
15	487666.51	2263517.06
16	487667.45	2263514.32
17	487665.64	2263513.72
18	487666.21	2263512.07
19	487663.51	2263511.12
20	487666.36	2263502.51
21	487666.60	2263501.95
1	487680.09	2263506.70
Площадь: 680 кв.м		

:ЗУ40		
№ точек	X, м	Y, м
1	487661.29	2263500.08
2	487661.06	2263500.71
3	487658.09	2263509.23
4	487656.02	2263515.16
5	487650.55	2263532.82
6	487648.75	2263537.58
7	487647.99	2263539.54
8	487640.35	2263536.58
9	487651.10	2263508.32
10	487652.86	2263507.41
11	487655.75	2263498.90
12	487655.91	2263498.18
1	487661.29	2263500.08
Площадь: 295 кв.м		

:ЗУ41		
№ точек	X, м	Y, м
1	487655.91	2263498.18
2	487655.75	2263498.90
3	487652.86	2263507.41
4	487651.10	2263508.32
5	487640.35	2263536.58
6	487632.54	2263531.68
7	487637.58	2263513.87
8	487640.27	2263508.08

:ЗУ41		
№ точек	X, м	Y, м
9	487643.60	2263509.53
10	487644.78	2263506.82
11	487643.86	2263506.53
12	487647.27	2263495.58
13	487647.53	2263495.11
1	487655.91	2263498.18
Площадь: 379 кв.м		

:ЗУ42		
№ точек	X, м	Y, м
1	487816.90	2262700.39
2	487816.23	2262717.24
3	487813.63	2262717.30
4	487813.28	2262720.54
5	487814.32	2262721.12
6	487814.15	2262724.16
7	487816.37	2262728.65
8	487821.54	2262729.34
9	487820.33	2262737.10
10	487822.06	2262739.32
11	487820.42	2262751.39
12	487814.53	2262752.28
13	487813.75	2262756.83
14	487811.23	2262766.20
15	487804.48	2262765.04
16	487786.89	2262762.91
17	487787.10	2262761.19
18	487780.62	2262759.26
19	487780.31	2262757.29
20	487781.01	2262753.74
21	487781.51	2262753.71
22	487783.69	2262741.98
23	487780.01	2262741.13
24	487780.91	2262736.27
25	487785.12	2262737.04
26	487787.02	2262731.56
27	487791.68	2262711.90
28	487791.32	2262710.47
29	487794.19	2262705.75
30	487801.65	2262706.09
31	487802.20	2262704.21
32	487805.26	2262703.93
33	487805.54	2262699.53
34	487806.60	2262698.86
1	487816.90	2262700.39

:ЗУ42		
№ точки	X, м	Y, м
Площадь: 1899 кв.м		

:ЗУ43		
№ точки	X, м	Y, м
1	487788.24	2262684.96
2	487788.79	2262688.74
3	487789.03	2262696.57
4	487777.66	2262695.21
5	487774.95	2262694.48
6	487774.40	2262697.71
7	487770.14	2262696.98
8	487769.21	2262702.73
9	487765.04	2262702.06
10	487757.53	2262700.74
11	487759.36	2262687.20
12	487776.62	2262684.86
13	487776.67	2262686.30
14	487785.10	2262685.42
1	487788.24	2262684.96
Площадь: 374 кв.м		

:ЗУ44		
№ точки	X, м	Y, м
1	487768.39	2262707.85
2	487767.48	2262713.47
3	487771.57	2262714.13
4	487771.08	2262716.98
5	487772.78	2262717.27
6	487772.03	2262723.43
7	487753.92	2262720.65
8	487756.67	2262705.95
9	487764.21	2262707.17
1	487768.39	2262707.85
10	487796.72	2262683.73
11	487797.48	2262687.48
12	487798.16	2262697.16
13	487797.89	2262698.90
14	487794.93	2262699.00
15	487791.88	2262699.10
16	487791.63	2262688.33
17	487791.08	2262684.55
10	487796.72	2262683.73
Площадь: 319 кв.м		

:3У45		
№ точки	X, м	Y, м
1	487786.85	2262709.38
2	487787.02	2262709.97
3	487783.26	2262725.15
4	487775.38	2262723.99
5	487772.03	2262723.43
6	487772.78	2262717.27
7	487771.08	2262716.98
8	487771.57	2262714.13
9	487767.48	2262713.47
10	487768.39	2262707.85
11	487764.21	2262707.17
12	487756.67	2262705.95
13	487757.12	2262703.20
14	487764.65	2262704.44
15	487773.01	2262705.76
16	487775.80	2262706.21
17	487783.99	2262707.24
18	487783.78	2262708.75
1	487786.85	2262709.38
19	487802.02	2262683.02
20	487802.22	2262685.85
21	487801.66	2262695.61
22	487798.16	2262697.16
23	487797.48	2262687.48
24	487796.72	2262683.73
19	487802.02	2262683.02
Площадь: 357 кв.м		

:3У46		
№ точки	X, м	Y, м
1	487774.76	2262733.38
2	487773.65	2262739.58
3	487772.47	2262739.72
4	487771.64	2262744.77
5	487768.83	2262744.53
6	487756.76	2262742.06
7	487750.67	2262740.57
8	487751.19	2262737.72
9	487758.29	2262739.53
10	487762.72	2262740.37
11	487763.47	2262736.01
12	487767.40	2262736.76
13	487768.19	2262732.13
14	487774.50	2262733.33

:ЗУ46		
№ точек	X, м	Y, м
1	487774.76	2262733.38
15	487777.91	2262758.84
16	487777.75	2262760.22
17	487769.36	2262790.39
18	487761.28	2262788.20
19	487765.26	2262776.26
20	487766.08	2262776.19
21	487769.99	2262757.90
22	487770.16	2262757.29
15	487777.91	2262758.84
Площадь: 387 кв.м		

:ЗУ47		
№ точек	X, м	Y, м
1	487771.64	2262744.77
2	487769.60	2262755.53
3	487770.16	2262757.29
4	487769.99	2262757.90
5	487766.08	2262776.19
6	487765.26	2262776.26
7	487761.28	2262788.20
8	487755.34	2262786.58
9	487755.46	2262784.93
10	487760.64	2262758.42
11	487762.99	2262758.91
12	487763.81	2262755.16
13	487764.73	2262750.90
14	487760.85	2262750.13
15	487761.81	2262746.19
16	487760.04	2262745.79
17	487757.14	2262745.10
18	487750.09	2262743.31
19	487750.67	2262740.57
20	487756.76	2262742.06
21	487768.83	2262744.53
1	487771.64	2262744.77
Площадь: 387 кв.м		

:ЗУ48		
№ точек	X, м	Y, м
1	487785.87	2262762.78
2	487783.36	2262772.75
3	487778.87	2262791.26
4	487778.46	2262792.86
5	487769.36	2262790.39

:ЗУ48		
№ точки	X, м	Y, м
6	487777.75	2262760.22
1	487785.87	2262762.78
Площадь: 279 кв.м		

:ЗУ49		
№ точки	X, м	Y, м
1	487667.63	2262922.12
2	487665.07	2262931.34
3	487656.67	2262966.83
4	487647.32	2262963.90
5	487635.45	2262960.17
6	487635.99	2262958.95
7	487630.81	2262957.53
8	487613.19	2262952.60
9	487585.47	2262946.59
10	487585.86	2262943.40
11	487590.15	2262926.24
12	487596.76	2262901.23
13	487609.37	2262904.41
14	487609.89	2262904.63
15	487612.24	2262905.64
16	487617.10	2262907.70
17	487655.33	2262918.67
18	487662.90	2262920.79
1	487667.63	2262922.12
Площадь: 3348 кв.м		

:ЗУ50		
№ точки	X, м	Y, м
1	487656.67	2262966.83
2	487654.43	2262976.29
3	487646.12	2262973.15
4	487622.41	2262967.53
5	487622.63	2262966.44
6	487619.42	2262965.55
7	487606.38	2262962.20
8	487603.18	2262961.42
9	487593.31	2262959.02
10	487594.04	2262956.03
11	487583.74	2262953.41
12	487585.47	2262946.59
13	487613.19	2262952.60
14	487630.81	2262957.53
15	487635.99	2262958.95
16	487635.45	2262960.17
1	487656.67	2262966.83

:ЗУ50		
№ точки	X, м	Y, м
Площадь: 744 кв.м		

:ЗУ51		
№ точки	X, м	Y, м
1	487606.38	2262962.20
2	487603.67	2262971.90
3	487600.37	2262971.11
4	487590.56	2262968.51
5	487580.59	2262965.07
6	487583.74	2262953.41
7	487594.04	2262956.03
8	487593.31	2262959.02
9	487603.18	2262961.42
1	487606.38	2262962.20
10	487652.07	2262985.41
11	487650.09	2262994.27
12	487633.67	2262990.55
13	487637.96	2262982.06
14	487637.96	2262982.06
10	487652.07	2262985.41
Площадь: 411 кв.м		

:ЗУ52		
№ точки	X, м	Y, м
1	487591.07	2262985.42
2	487587.07	2263002.59
3	487582.85	2263001.72
4	487572.57	2262999.29
5	487576.78	2262981.58
1	487591.07	2262985.42
8	487633.67	2262990.55
9	487631.12	2262995.87
10	487627.90	2263002.57
11	487623.56	2263001.26
12	487593.86	2262992.27
13	487595.51	2262985.06
14	487595.99	2262982.98
15	487624.14	2262989.73
16	487626.13	2262988.84
8	487633.67	2262990.55
Площадь: 668 кв.м		

:3У53		
№ точки	X, м	Y, м
1	487635.43	2263004.85
2	487632.47	2263014.52
3	487615.29	2263009.75
4	487591.62	2263003.17
5	487587.07	2263002.59
6	487589.71	2262991.31
7	487591.07	2262985.42
8	487595.21	2262986.37
9	487593.86	2262992.27
10	487623.56	2263001.26
11	487627.90	2263002.57
1	487635.43	2263004.85
Площадь: 531 кв.м		

:3У54		
№ точки	X, м	Y, м
1	487624.35	2263012.26
2	487624.88	2263022.99
3	487607.63	2263020.35
4	487593.71	2263017.14
5	487591.31	2263026.87
6	487582.04	2263024.61
7	487583.90	2263017.89
8	487587.07	2263002.59
9	487591.62	2263003.17
10	487615.29	2263009.75
1	487624.35	2263012.26
Площадь: 579 кв.м		

:3У55		
№ точки	X, м	Y, м
1	487602.78	2263162.68
2	487598.12	2263196.66
3	487549.49	2263188.13
4	487546.73	2263191.40
5	487539.25	2263190.40
6	487531.10	2263189.06
7	487526.00	2263187.95
8	487535.35	2263150.18
9	487537.57	2263145.51
10	487551.12	2263147.18
11	487551.07	2263153.80
1	487602.78	2263162.68
Площадь: 2586 кв.м		

:ЗУ56		
№ точек	X, м	Y, м
1	487542.40	2263307.27
2	487543.11	2263307.39
3	487536.97	2263331.55
4	487532.87	2263357.58
5	487510.20	2263353.53
6	487487.23	2263348.78
7	487488.16	2263345.50
8	487491.09	2263332.86
9	487501.06	2263291.78
10	487529.34	2263299.51
11	487532.37	2263300.22
12	487531.26	2263303.66
13	487537.18	2263305.82
1	487542.40	2263307.27
Площадь: 2513 кв.м		

:ЗУ57		
№ точек	X, м	Y, м
1	487560.05	2263408.18
2	487556.51	2263421.43
3	487550.96	2263439.55
4	487531.25	2263432.53
5	487531.44	2263432.02
6	487532.51	2263429.16
7	487535.36	2263420.61
8	487541.13	2263401.34
9	487556.87	2263407.20
1	487560.05	2263408.18
Площадь: 667 кв.м		

:ЗУ58		
№ точек	X, м	Y, м
1	487616.22	2262719.82
2	487607.30	2262755.42
3	487602.99	2262774.24
4	487602.45	2262774.13
5	487563.91	2262763.84
6	487566.21	2262753.44
7	487567.80	2262746.58
8	487568.94	2262744.52
9	487571.30	2262736.50
10	487573.06	2262730.53
11	487576.34	2262731.48
12	487579.59	2262720.42
13	487587.33	2262717.46
14	487598.22	2262720.40

:ЗУ58		
№ точки	X, м	Y, м
15	487599.11	2262716.57
1	487616.22	2262719.82
Площадь: 2026 кв.м		

:ЗУ59		
№ точки	X, м	Y, м
1	487585.29	2262845.62
2	487581.52	2262861.07
3	487578.42	2262871.90
4	487546.57	2262865.64
5	487550.11	2262850.65
6	487548.02	2262844.22
7	487550.79	2262835.85
8	487566.88	2262840.24
1	487585.29	2262845.62
Площадь: 977 кв.м		

:ЗУ60		
№ точки	X, м	Y, м
1	487576.07	2262886.15
2	487568.01	2262917.12
3	487565.43	2262917.03
4	487563.09	2262916.35
5	487560.68	2262924.65
6	487560.62	2262924.86
7	487550.20	2262920.76
8	487538.59	2262918.09
9	487539.74	2262913.02
10	487538.26	2262910.45
11	487531.63	2262908.31
12	487539.18	2262883.84
13	487542.90	2262884.70
14	487541.38	2262889.21
15	487546.94	2262890.78
16	487550.36	2262883.08
17	487551.37	2262881.52
18	487555.52	2262882.14
19	487562.93	2262883.59
1	487576.07	2262886.15
Площадь: 1260 кв.м		

:ЗУ61		
№ точки	X, м	Y, м
1	487560.05	2262948.44
2	487555.02	2262968.07
3	487543.36	2262964.48

:3У61		
№ точки	X, м	Y, м
4	487531.76	2262960.83
5	487509.96	2262953.30
6	487506.19	2262952.41
7	487507.54	2262946.70
8	487516.94	2262942.29
9	487525.24	2262944.83
10	487525.60	2262944.94
11	487527.83	2262945.77
12	487529.57	2262940.86
13	487546.51	2262946.32
14	487546.88	2262945.15
15	487554.35	2262947.05
1	487560.05	2262948.44
Площадь: 825 кв.м		

:3У62		
№ точки	X, м	Y, м
1	487555.02	2262968.07
2	487549.90	2262988.65
3	487544.44	2263009.13
4	487521.89	2263002.33
5	487503.90	2262997.76
6	487504.97	2262993.34
7	487501.14	2262992.29
8	487503.04	2262983.30
9	487503.95	2262983.44
10	487505.99	2262976.01
11	487499.90	2262974.43
12	487506.19	2262952.41
13	487509.96	2262953.30
14	487531.76	2262960.83
15	487543.36	2262964.48
1	487555.02	2262968.07
Площадь: 2090 кв.м		

:3У63		
№ точки	X, м	Y, м
1	487541.84	2263019.87
2	487539.24	2263030.66
3	487538.59	2263030.50
4	487533.69	2263029.32
5	487533.39	2263030.54
6	487530.12	2263029.72
7	487533.03	2263018.69
8	487533.14	2263018.19
9	487533.24	2263017.79

:ЗУ63		
№ точки	X, м	Y, м
1	487541.84	2263019.87
10	487544.44	2263009.13
11	487542.55	2263016.96
12	487533.94	2263014.88
13	487528.52	2263013.56
14	487524.49	2263012.77
15	487523.88	2263014.89
16	487511.62	2263011.92
17	487511.69	2263010.74
18	487501.11	2263007.80
19	487503.90	2262997.76
20	487521.89	2263002.33
10	487544.44	2263009.13
Площадь: 527 кв.м		

:ЗУ64		
№ точки	X, м	Y, м
1	487533.94	2263014.88
2	487533.14	2263018.19
3	487533.03	2263018.69
4	487530.12	2263029.72
5	487525.65	2263028.24
6	487514.49	2263025.56
7	487510.11	2263024.14
8	487509.76	2263024.02
9	487509.90	2263023.65
10	487495.52	2263018.67
11	487496.60	2263013.39
12	487499.94	2263012.01
13	487501.11	2263007.80
14	487511.69	2263010.74
15	487511.62	2263011.92
16	487523.88	2263014.89
17	487524.49	2263012.77
18	487528.52	2263013.56
1	487533.94	2263014.88
Площадь: 462 кв.м		

:ЗУ65		
№ точки	X, м	Y, м
1	487530.12	2263029.72
2	487527.81	2263039.25
3	487525.49	2263038.69
4	487525.52	2263038.51
5	487523.60	2263038.07

:ЗУ65		
№ точки	X, м	Y, м
6	487522.23	2263037.75
7	487521.75	2263039.11
8	487520.80	2263041.82
9	487512.55	2263039.21
10	487512.80	2263038.35
11	487493.09	2263031.70
12	487492.71	2263031.59
13	487495.52	2263018.67
14	487509.90	2263023.65
15	487509.76	2263024.02
16	487510.11	2263024.14
17	487514.49	2263025.56
18	487525.65	2263028.24
1	487530.12	2263029.72
Площадь: 460 кв.м		

:ЗУ66		
№ точки	X, м	Y, м
1	487504.15	2263168.11
2	487499.37	2263186.31
3	487490.20	2263184.63
4	487491.54	2263178.31
5	487494.90	2263165.72
6	487498.85	2263166.99
1	487504.15	2263168.11
7	487482.16	2263175.02
8	487480.53	2263183.11
9	487479.81	2263183.01
10	487478.26	2263182.50
11	487478.36	2263181.88
12	487453.22	2263173.78
13	487451.22	2263173.13
14	487454.31	2263161.81
15	487455.22	2263162.25
16	487475.53	2263170.59
7	487482.16	2263175.02
Площадь: 497 кв.м		

:ЗУ67		
№ точки	X, м	Y, м
1	487494.90	2263165.72
2	487491.54	2263178.31
3	487490.20	2263184.63
4	487490.04	2263185.05
5	487480.53	2263183.11

:ЗУ67		
№ точки	X, м	Y, м
6	487482.16	2263175.02
7	487475.53	2263170.59
8	487455.22	2263162.25
9	487454.30	2263161.81
10	487455.51	2263157.42
11	487456.55	2263153.59
12	487457.72	2263149.30
13	487461.13	2263150.28
14	487461.53	2263149.53
15	487487.37	2263162.95
16	487490.96	2263164.45
17	487494.90	2263165.72
18	487491.54	2263178.31
1	487490.20	2263184.63
Площадь: 606 кв.м		

:ЗУ68		
№ точки	X, м	Y, м
1	487485.52	2263239.02
2	487479.37	2263264.71
3	487473.11	2263288.25
4	487460.87	2263285.18
5	487442.07	2263280.44
6	487424.22	2263275.48
7	487426.39	2263265.88
8	487428.07	2263259.66
9	487431.27	2263247.79
10	487433.56	2263237.98
11	487437.68	2263224.52
12	487464.19	2263234.11
13	487485.02	2263238.90
1	487485.52	2263239.02
Площадь: 2593 кв.м		

:ЗУ69		
№ точки	X, м	Y, м
1	487473.11	2263288.25
2	487472.07	2263292.76
3	487466.01	2263316.60
4	487459.74	2263340.51
5	487458.74	2263345.23
6	487438.11	2263339.12
7	487409.25	2263330.37
8	487412.95	2263314.25
9	487416.30	2263299.93
10	487417.58	2263299.70

:ЗУ69		
№ точки	X, м	Y, м
11	487420.30	2263291.19
12	487424.22	2263275.48
13	487442.07	2263280.44
14	487460.87	2263285.18
1	487473.11	2263288.25
Площадь: 2964 кв.м		

:ЗУ70		
№ точки	X, м	Y, м
1	487458.74	2263345.24
2	487456.14	2263354.65
3	487453.19	2263366.46
4	487448.14	2263365.16
5	487448.24	2263364.77
6	487444.69	2263363.83
7	487440.60	2263362.50
8	487431.77	2263360.53
9	487406.81	2263351.80
10	487404.20	2263350.73
11	487407.09	2263337.33
12	487409.25	2263330.37
13	487438.11	2263339.12
1	487458.74	2263345.24
Площадь: 1127 кв.м		

:ЗУ71		
№ точки	X, м	Y, м
1	487444.69	2263363.83
2	487442.18	2263373.33
3	487441.44	2263376.14
4	487440.27	2263380.57
5	487437.42	2263379.49
6	487430.61	2263377.83
7	487431.16	2263373.62
8	487429.17	2263373.14
9	487429.49	2263371.77
10	487408.92	2263365.90
11	487408.10	2263368.79
12	487398.55	2263367.22
13	487401.12	2263354.06
14	487405.75	2263354.88
15	487406.81	2263351.80
16	487431.77	2263360.53
17	487440.60	2263362.50
1	487444.69	2263363.83
Площадь: 617 кв.м		

:ЗУ72		
№ точки	X, м	Y, м
1	487577.34	2263469.02
2	487566.63	2263508.00
3	487535.04	2263497.41
4	487535.18	2263496.95
5	487544.01	2263472.12
6	487548.54	2263458.33
1	487577.34	2263469.02
Площадь: 1303 кв.м		

:ЗУ73		
№ точки	X, м	Y, м
1	487402.62	2263397.47
2	487389.38	2263445.51
3	487385.03	2263444.77
4	487361.01	2263506.86
5	487360.73	2263507.14
6	487342.13	2263499.13
7	487333.96	2263494.17
8	487315.08	2263488.60
9	487320.50	2263470.26
10	487322.11	2263466.20
11	487313.13	2263461.31
12	487314.72	2263457.50
13	487330.26	2263424.31
14	487323.54	2263422.58
15	487337.80	2263374.73
1	487402.62	2263397.47
Площадь: 7145 кв.м		

:ЗУ74		
№ точки	X, м	Y, м
1	487576.57	2263365.98
2	487564.26	2263408.83
3	487560.05	2263408.18
4	487556.87	2263407.20
5	487558.12	2263401.23
6	487560.74	2263383.75
7	487566.05	2263363.86
1	487576.57	2263365.98
Площадь: 428 кв.м		

:ЗУ75		
№ точки	X, м	Y, м
1	488101.80	2262630.08
2	488047.21	2262894.31
3	487861.06	2262872.63

:ЗУ75		
№ точки	X, м	Y, м
4	487840.43	2262868.84
5	487877.87	2262670.68
1	488101.80	2262630.08
Площадь: 4018 кв.м		

:ЗУ76		
№ точки	X, м	Y, м
1	488079.91	2262736.04
2	488075.42	2262757.79
3	488029.15	2262755.13
4	488038.42	2262722.01
1	488079.91	2262736.04
Площадь: 1261 кв.м		

:ЗУ77		
№ точки	X, м	Y, м
1	488073.89	2262765.18
2	488069.18	2262787.98
3	488021.01	2262777.10
4	488025.01	2262764.47
1	488073.89	2262765.18
Площадь: 885 кв.м		

:ЗУ78		
№ точки	X, м	Y, м
1	488069.18	2262787.98
2	488065.62	2262805.19
3	488015.44	2262794.83
4	488021.01	2262777.10
1	488069.18	2262787.98
Площадь: 908 кв.м		

:ЗУ79		
№ точки	X, м	Y, м
1	488065.62	2262805.19
2	488061.35	2262825.87
3	488009.06	2262815.07
4	488015.44	2262794.83
1	488065.62	2262805.19
Площадь: 1105 кв.м		

:ЗУ80		
№ точки	X, м	Y, м
1	488061.35	2262825.87
2	488057.41	2262844.95
3	488003.18	2262833.75

:ЗУ80		
№ точки	X, м	Y, м
4	488009.06	2262815.07
1	488061.35	2262825.87
Площадь: 1060 кв.м		

:ЗУ81		
№ точки	X, м	Y, м
1	488057.41	2262844.95
2	488053.53	2262863.73
3	487997.38	2262852.15
4	488003.18	2262833.75
1	488057.41	2262844.95
Площадь: 1081 кв.м		

:ЗУ82		
№ точки	X, м	Y, м
1	488053.52	2262863.75
2	488047.21	2262894.31
3	487986.37	2262887.12
4	487997.38	2262852.15
1	488053.52	2262863.75
Площадь: 1998 кв.м		

:ЗУ83		
№ точки	X, м	Y, м
1	487993.14	2262846.52
2	487981.12	2262886.48
3	487957.39	2262883.66
4	487964.80	2262840.07
1	487993.14	2262846.52
Площадь: 1132 кв.м		

:ЗУ84		
№ точки	X, м	Y, м
1	487964.80	2262840.07
2	487957.39	2262883.66
3	487932.11	2262880.67
4	487939.97	2262834.43
1	487964.80	2262840.07
Площадь: 1158 кв.м		

:ЗУ85		
№ точки	X, м	Y, м
1	487939.97	2262834.43
2	487932.11	2262880.67
3	487909.29	2262877.99
4	487915.80	2262828.95

:ЗУ85		
№ точек	X, м	Y, м
1	487939.97	2262834.43
Площадь: 1149 кв.м		

:ЗУ86		
№ точек	X, м	Y, м
1	487915.80	2262828.93
2	487909.29	2262877.99
3	487886.20	2262875.30
4	487889.17	2262853.23
5	487890.67	2262844.87
6	487891.82	2262843.42
7	487893.93	2262823.96
1	487915.80	2262828.93
Площадь: 1153 кв.м		

:ЗУ87		
№ точек	X, м	Y, м
1	488052.50	2262679.06
2	488038.42	2262722.00
3	488029.15	2262755.13
4	488018.31	2262754.79
5	488025.80	2262683.30
1	488052.50	2262679.06
Площадь: 1321 кв.м		

:ЗУ88		
№ точек	X, м	Y, м
1	488022.57	2262714.07
2	488021.92	2262720.27
3	488018.31	2262754.79
4	487994.23	2262753.10
5	487998.20	2262713.03
1	488022.57	2262714.07
Площадь: 984 кв.м		

:ЗУ89		
№ точек	X, м	Y, м
1	487999.59	2262688.80
2	487998.20	2262713.03
3	487994.23	2262753.10
4	487973.05	2262751.61
5	487979.42	2262688.63
1	487999.59	2262688.80
Площадь: 1341 кв.м		

:ЗУ90		
№ точки	X, м	Y, м
1	488025.01	2262764.47
2	488014.46	2262797.80
3	487978.44	2262789.76
4	487982.45	2262762.34
1	488025.01	2262764.47
Площадь: 1230 кв.м		

:ЗУ91		
№ точки	X, м	Y, м
1	487952.62	2262750.17
2	487948.85	2262783.16
3	487930.13	2262779.00
4	487907.63	2262773.84
5	487909.86	2262754.79
6	487910.89	2262742.31
7	487915.62	2262743.66
8	487933.75	2262747.99
1	487952.62	2262750.17
Площадь: 1335 кв.м		

:ЗУ92		
№ точки	X, м	Y, м
1	488003.31	2262812.29
2	487999.15	2262827.77
3	487912.50	2262809.99
4	487909.54	2262799.22
5	487910.41	2262792.55
6	487935.06	2262796.29
1	488003.31	2262812.29
Площадь: 1581 кв.м		

:ЗУ93		
№ точки	X, м	Y, м
1	488026.14	2262993.00
2	488022.15	2263011.57
3	487973.65	2262999.02
4	487978.41	2262982.65
5	487969.25	2262980.26
6	487972.11	2262969.50
1	488026.14	2262993.00
Площадь: 1225 кв.м		

:ЗУ94		
№ точки	X, м	Y, м
1	488022.15	2263011.57
2	488018.63	2263027.99

:ЗУ94		
№ точки	X, м	Y, м
3	487950.58	2263011.42
4	487934.62	2263006.92
5	487896.78	2262997.36
6	487898.55	2262988.77
7	487891.06	2262987.23
8	487892.41	2262980.86
9	487894.04	2262972.80
10	487907.48	2262976.62
11	487910.95	2262982.80
12	487973.65	2262999.02
1	488022.15	2263011.57
Площадь: 2343 кв.м		

:ЗУ95		
№ точки	X, м	Y, м
1	488007.13	2263081.51
2	488001.73	2263106.66
3	487929.14	2263091.69
4	487934.17	2263065.80
5	488005.19	2263081.09
1	488007.13	2263081.51
Площадь: 1937 кв.м		

:ЗУ96		
№ точки	X, м	Y, м
1	488001.73	2263106.66
2	487998.32	2263122.50
3	487877.00	2263095.41
4	487865.42	2263093.11
5	487866.95	2263083.54
6	487868.55	2263083.83
7	487871.20	2263072.30
8	487870.90	2263071.15
9	487880.21	2263073.13
10	487878.55	2263081.18
11	487929.14	2263091.69
1	488001.73	2263106.66
Площадь: 2131 кв.м		

:ЗУ97		
№ точки	X, м	Y, м
1	487992.21	2263151.03
2	487988.26	2263169.41
3	487891.02	2263148.43
4	487888.34	2263165.71
5	487888.11	2263169.48

:ЗУ97		
№ точки	X, м	Y, м
6	487874.74	2263166.99
7	487881.22	2263136.30
8	487883.54	2263125.35
1	487992.21	2263151.03
Площадь: 2492 кв.м		

:ЗУ98		
№ точки	X, м	Y, м
1	487887.29	2263182.87
2	487888.34	2263165.71
3	487985.26	2263184.55
4	487980.99	2263204.19
1	487887.29	2263182.87
Площадь: 1807 кв.м		

:ЗУ99		
№ точки	X, м	Y, м
1	487978.70	2263213.92
2	487973.42	2263238.48
3	487916.98	2263225.27
4	487922.20	2263201.18
1	487978.70	2263213.92
Площадь: 1441 кв.м		

:ЗУ100		
№ точки	X, м	Y, м
1	487973.42	2263238.48
2	487968.15	2263263.04
3	487911.75	2263249.35
4	487916.98	2263225.27
1	487973.42	2263238.48
Площадь: 1403 кв.м		

:ЗУ101		
№ точки	X, м	Y, м
1	487968.15	2263263.04
2	487962.88	2263287.59
3	487906.53	2263273.43
4	487911.75	2263249.35
1	487968.15	2263263.04
Площадь: 1444 кв.м		

:ЗУ102		
№ точки	X, м	Y, м
1	487962.88	2263287.59
2	487957.61	2263312.15

:ЗУ102		
№ точки	X, м	Y, м
3	487901.31	2263297.51
4	487906.53	2263273.43
1	487962.88	2263287.59
Площадь: 1445 кв.м		

:ЗУ103		
№ точки	X, м	Y, м
1	487957.61	2263312.15
2	487952.33	2263336.70
3	487896.08	2263321.59
4	487901.31	2263297.51
1	487957.61	2263312.15
Площадь: 1447 кв.м		

:ЗУ104		
№ точки	X, м	Y, м
1	487820.48	2263559.01
2	487819.84	2263564.75
3	487815.91	2263583.75
4	487809.51	2263618.67
5	487780.67	2263611.39
6	487787.38	2263582.50
7	487786.78	2263580.49
8	487792.01	2263552.29
1	487820.48	2263559.01
Площадь: 1763 кв.м		

:ЗУ105		
№ точки	X, м	Y, м
1	487786.78	2263580.49
2	487787.38	2263582.50
3	487780.67	2263611.39
4	487723.52	2263597.05
5	487729.45	2263566.55
6	487735.46	2263567.79
7	487743.98	2263569.69
1	487786.78	2263580.49
Площадь: 1870 кв.м		

:ЗУ106		
№ точки	X, м	Y, м
1	487877.00	2263095.41
2	487871.12	2263122.41
3	487883.54	2263125.35
4	487881.26	2263136.31
5	487813.99	2263122.32

:ЗУ106		
№ точки	X, м	Y, м
6	487821.35	2263085.25
7	487865.42	2263093.11
1	487877.00	2263095.41
Площадь: 2313 кв.м		

:ЗУ107		
№ точки	X, м	Y, м
1	487881.22	2263136.30
2	487874.74	2263166.99
3	487821.60	2263157.10
4	487820.87	2263163.79
5	487806.34	2263160.94
6	487813.99	2263122.32
1	487881.22	2263136.30
Площадь: 2293 кв.м		

:ЗУ108		
№ точки	X, м	Y, м
1	487908.90	2263216.49
2	487903.51	2263241.10
3	487847.78	2263230.31
4	487841.97	2263230.00
5	487842.85	2263224.30
6	487844.66	2263217.42
7	487845.60	2263217.59
8	487846.55	2263214.79
9	487850.52	2263204.29
1	487908.90	2263216.49
Площадь: 1582 кв.м		

:ЗУ109		
№ точки	X, м	Y, м
1	487899.06	2263261.40
2	487895.34	2263278.39
3	487843.50	2263267.02
4	487844.60	2263262.75
5	487837.75	2263261.68
6	487838.35	2263259.76
7	487840.16	2263258.46
8	487841.27	2263255.26
9	487843.78	2263255.98
10	487844.22	2263250.42
11	487844.40	2263249.42
1	487899.06	2263261.40
Площадь: 977 кв.м		

:ЗУ110		
№ точек	X, м	Y, м
1	487895.34	2263278.39
2	487891.62	2263295.37
3	487845.60	2263285.29
4	487828.80	2263281.61
5	487830.99	2263272.93
6	487842.10	2263275.87
7	487843.07	2263268.71
8	487843.50	2263267.02
1	487895.34	2263278.39
Площадь: 1018 кв.м		

:ЗУ111		
№ точек	X, м	Y, м
1	487891.62	2263295.37
2	487888.07	2263311.56
3	487842.06	2263301.48
4	487832.77	2263299.44
5	487833.66	2263295.69
6	487824.23	2263293.24
7	487826.33	2263281.22
8	487828.80	2263281.61
1	487891.62	2263295.37
Площадь: 1062 кв.м		

:ЗУ112		
№ точек	X, м	Y, м
1	487888.07	2263311.56
2	487884.16	2263329.42
3	487838.14	2263319.34
4	487839.06	2263315.65
5	487835.23	2263314.38
6	487836.34	2263309.34
7	487830.75	2263308.04
8	487832.77	2263299.44
9	487842.06	2263301.48
1	487888.07	2263311.56
Площадь: 967 кв.м		

:ЗУ113		
№ точек	X, м	Y, м
1	487884.16	2263329.42
2	487880.24	2263347.28
3	487824.22	2263335.01
4	487824.79	2263330.03
5	487822.34	2263329.25
6	487823.03	2263326.70

:ЗУ113		
№ точки	X, м	Y, м
7	487825.09	2263319.16
8	487833.58	2263320.80
9	487837.46	2263322.08
10	487838.14	2263319.34
1	487884.16	2263329.42
Площадь: 1054 кв.м		

:ЗУ114		
№ точки	X, м	Y, м
1	487880.24	2263347.28
2	487876.07	2263365.07
3	487823.34	2263353.54
4	487823.15	2263351.16
5	487823.14	2263347.05
6	487823.81	2263338.57
7	487824.22	2263335.01
1	487880.24	2263347.28
Площадь: 1023 кв.м		

:ЗУ115		
№ точки	X, м	Y, м
1	487876.07	2263365.07
2	487871.51	2263385.98
3	487823.11	2263373.22
4	487824.11	2263362.89
5	487823.34	2263353.54
1	487876.07	2263365.07
Площадь: 1047 кв.м		

:ЗУ116		
№ точки	X, м	Y, м
1	487871.51	2263385.98
2	487867.28	2263406.41
3	487827.11	2263397.30
4	487827.77	2263392.20
5	487834.03	2263393.81
6	487836.43	2263385.22
7	487827.30	2263383.13
8	487828.23	2263379.26
9	487824.46	2263377.50
10	487824.85	2263376.26
11	487822.88	2263375.64
12	487823.11	2263373.22
1	487871.51	2263385.98
Площадь: 877 кв.м		

:ЗУ117		
№ точки	X, м	Y, м
1	487865.15	2263416.13
2	487860.08	2263439.29
3	487815.50	2263429.17
4	487817.69	2263415.17
5	487818.65	2263406.81
1	487865.15	2263416.13
Площадь: 1074 кв.м		

:ЗУ118		
№ точки	X, м	Y, м
1	487860.08	2263439.29
2	487855.61	2263459.67
3	487811.23	2263449.57
4	487811.76	2263446.70
5	487815.50	2263429.17
1	487860.08	2263439.29
Площадь: 952 кв.м		

:ЗУ119		
№ точки	X, м	Y, м
1	487855.61	2263459.67
2	487851.15	2263480.06
3	487806.76	2263469.95
4	487810.53	2263453.41
5	487811.23	2263449.57
1	487855.61	2263459.67
Площадь: 948 кв.м		

:ЗУ120		
№ точки	X, м	Y, м
1	487851.15	2263480.05
2	487846.68	2263500.44
3	487801.66	2263492.36
4	487806.76	2263469.95
1	487851.15	2263480.05
Площадь: 1000 кв.м		

:ЗУ121		
№ точки	X, м	Y, м
1	487830.89	2262817.33
2	487824.56	2262856.26
3	487787.13	2262846.73
4	487794.44	2262807.83
1	487830.89	2262817.33
Площадь: 1502 кв.м		

:ЗУ122		
№ точек	X, м	Y, м
1	487824.56	2262856.26
2	487823.95	2262859.78
3	487825.76	2262893.00
4	487779.66	2262881.12
5	487785.79	2262853.81
6	487787.13	2262846.73
1	487824.56	2262856.26
Площадь: 1502 кв.м		

:ЗУ123		
№ точек	X, м	Y, м
1	487825.76	2262893.00
2	487827.08	2262917.23
3	487826.25	2262923.08
4	487773.27	2262909.57
5	487779.66	2262881.12
1	487825.76	2262893.00
Площадь: 1501 кв.м		

:ЗУ124		
№ точек	X, м	Y, м
1	487817.26	2262975.72
2	487814.31	2262992.11
3	487783.82	2262983.84
4	487786.88	2262967.69
1	487817.26	2262975.72
Площадь: 520 кв.м		

:ЗУ125		
№ точек	X, м	Y, м
1	487512.97	2263130.80
2	487507.79	2263151.86
3	487485.55	2263142.69
4	487486.65	2263139.47
5	487467.66	2263132.76
6	487469.35	2263119.73
1	487512.97	2263130.80
Площадь: 760 кв.м		

:ЗУ126		
№ точек	X, м	Y, м
1	487752.00	2262924.83
2	487742.45	2262974.03
3	487722.23	2262969.65
4	487731.97	2262919.44
5	487752.00	2262924.83

:ЗУ126		
№ точек	X, м	Y, м
1	487742.45	2262974.03
Площадь: 1048 кв.м		

:ЗУ127		
№ точек	X, м	Y, м
1	487785.79	2262853.81
2	487779.66	2262881.12
3	487773.27	2262909.57
4	487757.91	2262905.78
5	487770.40	2262850.14
1	487785.79	2262853.81
Площадь: 903 кв.м		

:ЗУ128		
№ точек	X, м	Y, м
1	487770.40	2262850.14
2	487757.91	2262905.78
3	487753.40	2262904.55
4	487741.32	2262901.13
5	487754.22	2262843.64
6	487762.68	2262847.85
7	487764.52	2262848.73
1	487770.40	2262850.14
Площадь: 990 кв.м		

:ЗУ129		
№ точек	X, м	Y, м
1	487753.73	2262843.39
2	487754.22	2262843.64
3	487741.32	2262901.13
4	487724.74	2262896.43
5	487737.53	2262839.45
1	487753.73	2262843.39
Площадь: 1110 кв.м		

:ЗУ130		
№ точек	X, м	Y, м
1	487737.53	2262839.45
2	487724.74	2262896.43
3	487708.16	2262891.74
4	487720.84	2262835.27
5	487731.91	2262838.08
1	487737.53	2262839.45
Площадь: 1000 кв.м		

:ЗУ131		
№ точки	X, м	Y, м
1	487720.84	2262835.27
2	487708.16	2262891.74
3	487691.58	2262887.04
4	487704.15	2262831.04
5	487706.23	2262831.56
1	487720.84	2262835.27
Площадь: 992 кв.м		

:ЗУ132		
№ точки	X, м	Y, м
1	487704.15	2262831.04
2	487691.58	2262887.04
3	487675.00	2262882.35
4	487687.47	2262826.80
1	487704.15	2262831.04
Площадь: 983 кв.м		

:ЗУ133		
№ точки	X, м	Y, м
1	487687.47	2262826.80
2	487675.00	2262882.35
3	487658.42	2262877.65
4	487670.75	2262822.73
5	487686.15	2262826.48
1	487687.47	2262826.80
Площадь: 974 кв.м		

:ЗУ134		
№ точки	X, м	Y, м
1	487670.75	2262822.73
2	487658.42	2262877.65
3	487641.84	2262872.96
4	487654.07	2262818.51
5	487666.28	2262821.60
1	487670.75	2262822.73
Площадь: 964 кв.м		

:ЗУ135		
№ точки	X, м	Y, м
1	487654.07	2262818.51
2	487641.84	2262872.96
3	487625.26	2262868.29
4	487637.38	2262814.28
5	487643.27	2262815.77
1	487654.07	2262818.51
Площадь: 956 кв.м		

:ЗУ136		
№ точек	X, м	Y, м
1	487794.44	2262807.83
2	487787.13	2262846.73
3	487785.79	2262853.81
4	487770.40	2262850.14
5	487764.52	2262848.73
6	487762.68	2262847.85
7	487767.15	2262838.90
8	487769.56	2262840.10
9	487779.34	2262803.46
1	487794.44	2262807.83
Площадь: 859 кв.м		

:ЗУ137		
№ точек	X, м	Y, м
1	487768.28	2262821.66
2	487764.09	2262837.37
3	487758.20	2262834.44
4	487753.73	2262843.39
5	487731.91	2262838.08
6	487742.26	2262794.14
7	487758.36	2262797.57
8	487753.36	2262816.83
1	487768.28	2262821.66
Площадь: 1047 кв.м		

:ЗУ138		
№ точек	X, м	Y, м
1	487715.38	2262788.76
2	487706.23	2262831.56
3	487686.15	2262826.46
4	487695.28	2262784.43
1	487715.38	2262788.76
Площадь: 895 кв.м		

:ЗУ139		
№ точек	X, м	Y, м
1	487695.28	2262784.43
2	487686.15	2262826.46
3	487668.88	2262822.27
4	487666.28	2262821.61
5	487675.38	2262780.09
1	487695.28	2262784.43
Площадь: 873 кв.м		

:ЗУ140		
№ точки	X, м	Y, м
1	487675.38	2262780.09
2	487666.28	2262821.61
3	487643.27	2262815.77
4	487644.58	2262809.61
5	487653.14	2262811.89
6	487657.00	2262797.39
7	487647.77	2262794.93
8	487649.74	2262785.75
9	487651.20	2262786.10
10	487653.82	2262775.34
1	487675.38	2262780.09
Площадь: 846 кв.м		

:ЗУ141		
№ точки	X, м	Y, м
1	487676.35	2262721.95
2	487661.94	2262751.41
3	487655.36	2262748.77
4	487640.19	2262744.15
5	487634.07	2262742.03
6	487654.98	2262708.66
1	487676.35	2262721.95
Площадь: 970 кв.м		

:ЗУ142		
№ точки	X, м	Y, м
1	487654.36	2262773.10
2	487651.20	2262786.10
3	487624.82	2262779.68
4	487627.05	2262770.62
5	487636.71	2262773.32
6	487637.99	2262768.63
1	487654.36	2262773.10
Площадь: 324 кв.м		

:ЗУ143		
№ точки	X, м	Y, м
1	487823.17	2262942.94
2	487820.22	2262959.33
3	487789.93	2262951.55
4	487792.99	2262935.40
1	487823.17	2262942.94
Площадь: 515 кв.м		

:ЗУ144		
№ точки	X, м	Y, м
1	487820.22	2262959.33
2	487817.26	2262975.72
3	487786.88	2262967.69
4	487789.93	2262951.55
1	487820.22	2262959.33
Площадь: 517 кв.м		

:ЗУ145		
№ точки	X, м	Y, м
1	487772.37	2262930.01
2	487763.12	2262978.50
3	487742.45	2262974.03
4	487752.00	2262924.83
1	487772.37	2262930.01
Площадь: 1048 кв.м		

:ЗУ146		
№ точки	X, м	Y, м
1	487768.64	2262979.69
2	487763.92	2263003.71
3	487717.42	2262994.42
4	487722.23	2262969.65
5	487742.45	2262974.03
6	487763.12	2262978.50
1	487768.64	2262979.69
Площадь: 1179 кв.м		

:ЗУ147		
№ точки	X, м	Y, м
1	487763.90	2263003.71
2	487763.41	2263006.20
3	487759.34	2263026.93
4	487712.57	2263019.46
5	487717.43	2262994.42
1	487763.90	2263003.71
Площадь: 1165 кв.м		

:ЗУ148		
№ точки	X, м	Y, м
1	487759.34	2263026.93
2	487753.28	2263056.63
3	487706.81	2263049.15
4	487712.57	2263019.46
1	487759.34	2263026.93
Площадь: 1429 кв.м		

:ЗУ149		
№ точки	X, м	Y, м
1	487753.28	2263056.63
2	487748.95	2263075.92
3	487743.26	2263074.92
4	487742.37	2263077.62
5	487702.31	2263072.33
6	487706.81	2263049.15
1	487753.28	2263056.63
Площадь: 1056 кв.м		

:ЗУ150		
№ точки	X, м	Y, м
1	487736.82	2263103.24
2	487736.52	2263109.26
3	487745.89	2263110.28
4	487744.37	2263118.12
5	487746.66	2263118.77
6	487744.89	2263132.12
7	487695.13	2263121.99
8	487698.47	2263098.90
1	487736.82	2263103.24
Площадь: 1205 кв.м		

:ЗУ151		
№ точки	X, м	Y, м
1	487737.33	2263135.40
2	487730.53	2263164.79
3	487726.57	2263163.74
4	487687.78	2263154.22
5	487693.93	2263126.90
1	487737.33	2263135.40
Площадь: 1282 кв.м		

:ЗУ152		
№ точки	X, м	Y, м
1	487721.31	2263174.86
2	487718.80	2263186.92
3	487725.32	2263188.17
4	487722.12	2263200.07
5	487683.00	2263192.70
6	487686.69	2263167.66
1	487721.31	2263174.86
Площадь: 941 кв.м		

:ЗУ153		
№ точки	X, м	Y, м
1	487722.12	2263200.07
2	487719.82	2263206.95
3	487714.73	2263211.76
4	487714.30	2263222.16
5	487713.44	2263226.47
6	487679.10	2263219.64
7	487679.42	2263217.02
8	487683.00	2263192.70
1	487722.12	2263200.07
Площадь: 993 кв.м		

:ЗУ154		
№ точки	X, м	Y, м
1	487735.87	2263226.16
2	487733.12	2263242.23
3	487729.57	2263256.98
4	487716.73	2263254.87
5	487710.44	2263253.07
6	487708.21	2263252.44
7	487714.30	2263222.16
1	487735.87	2263226.16
Площадь: 697 кв.м		

:ЗУ155		
№ точки	X, м	Y, м
1	487713.44	2263226.47
2	487708.21	2263252.44
3	487675.97	2263245.38
4	487679.10	2263219.64
1	487713.44	2263226.47
Площадь: 890 кв.м		

:ЗУ156		
№ точки	X, м	Y, м
1	487673.15	2262902.71
2	487667.63	2262922.12
3	487655.33	2262918.67
4	487617.10	2262907.70
5	487609.37	2262904.41
6	487611.17	2262897.13
7	487598.28	2262893.88
8	487601.21	2262882.24
1	487673.15	2262902.71
Площадь: 1387 кв.м		

:ЗУ157		
№ точек	X, м	Y, м
1	487721.53	2262946.99
2	487697.38	2263071.49
3	487689.50	2263125.97
4	487683.63	2263153.30
5	487681.79	2263166.67
6	487669.33	2263251.18
7	487658.22	2263290.42
8	487601.30	2263274.71
9	487607.29	2263253.26
10	487600.72	2263251.33
11	487619.99	2263143.39
12	487622.47	2263144.04
13	487625.26	2263134.43
14	487626.02	2263134.67
15	487634.42	2263101.21
16	487633.16	2263101.12
17	487635.11	2263094.12
18	487629.07	2263092.51
19	487635.68	2263055.45
20	487665.07	2262931.34
1	487721.53	2262946.99
Площадь: 21886 кв.м		

:ЗУ158		
№ точек	X, м	Y, м
1	487596.18	2263249.69
2	487582.66	2263306.37
3	487566.87	2263305.54
4	487569.50	2263285.68
5	487572.28	2263262.47
6	487565.78	2263261.33
7	487570.49	2263242.76
1	487596.18	2263249.69
Площадь: 1240 кв.м		

:ЗУ159		
№ точек	X, м	Y, м
1	487580.59	2263313.87
2	487573.67	2263343.76
3	487536.27	2263335.97
4	487536.97	2263331.55
5	487543.11	2263307.39
1	487580.59	2263313.87
Площадь: 1149 кв.м		

:ЗУ160		
№ точек	X, м	Y, м
1	487573.67	2263343.76
2	487568.89	2263364.43
3	487554.38	2263360.60
4	487545.56	2263387.20
5	487537.32	2263385.28
6	487539.28	2263375.50
7	487534.82	2263374.70
8	487533.20	2263381.03
9	487526.60	2263379.98
10	487526.24	2263379.95
11	487532.87	2263357.58
12	487536.27	2263335.97
1	487573.67	2263343.76
Площадь: 1286 кв.м		

:ЗУ161		
№ точек	X, м	Y, м
1	487546.84	2262812.04
2	487544.58	2262818.09
3	487545.68	2262821.94
4	487543.23	2262833.27
5	487550.79	2262835.85
6	487548.02	2262844.22
7	487550.11	2262850.65
8	487546.57	2262865.64
9	487499.53	2262856.85
10	487503.85	2262836.41
11	487505.47	2262836.76
12	487509.36	2262819.30
13	487506.83	2262818.58
14	487507.16	2262816.28
15	487510.64	2262800.61
16	487539.87	2262809.84
1	487546.84	2262812.04
Площадь: 2331 кв.м		

:ЗУ162		
№ точек	X, м	Y, м
1	487679.14	2263563.81
2	487669.90	2263601.57
3	487638.88	2263594.37
4	487651.42	2263555.47
5	487664.21	2263559.20
6	487671.59	2263561.48
1	487679.14	2263563.81
Площадь: 1212 кв.м		

:ЗУ163		
№ точек	X, м	Y, м
1	487647.99	2263539.54
2	487630.02	2263592.52
3	487612.53	2263588.48
4	487625.54	2263551.55
5	487632.54	2263531.68
6	487640.35	2263536.58
1	487647.99	2263539.54
Площадь: 1010 кв.м		

:ЗУ164		
№ точек	X, м	Y, м
1	487625.54	2263551.55
2	487612.53	2263588.48
3	487596.23	2263584.99
4	487609.21	2263546.67
1	487625.54	2263551.55
Площадь: 668 кв.м		

:ЗУ165		
№ точек	X, м	Y, м
1	487610.37	2263543.24
2	487596.23	2263584.99
3	487581.99	2263580.50
4	487594.01	2263538.53
1	487610.37	2263543.24
Площадь: 701 кв.м		

:ЗУ166		
№ точек	X, м	Y, м
1	487566.63	2263508.00
2	487546.08	2263569.89
3	487515.72	2263559.02
4	487535.04	2263497.41
1	487566.63	2263508.00
Площадь: 2127 кв.м		

:ЗУ167		
№ точек	X, м	Y, м
1	487490.54	2262991.13
2	487485.20	2263010.69
3	487404.65	2262982.48
4	487414.29	2262960.95
1	487490.54	2262991.13
Площадь: 1830 кв.м		

:ЗУ168		
№ точки	X, м	Y, м
1	487485.20	2263010.69
2	487479.84	2263030.32
3	487396.32	2263001.07
4	487404.64	2262982.48
1	487485.20	2263010.69
Площадь: 1765 кв.м		

:ЗУ169		
№ точки	X, м	Y, м
1	487479.84	2263030.32
2	487474.48	2263049.95
3	487387.98	2263019.66
4	487396.32	2263001.07
1	487479.84	2263030.32
Площадь: 1829 кв.м		

:ЗУ170		
№ точки	X, м	Y, м
1	487474.48	2263049.95
2	487467.95	2263073.86
3	487377.83	2263042.29
4	487387.98	2263019.66
1	487474.48	2263049.95
Площадь: 2313 кв.м		

:ЗУ171		
№ точки	X, м	Y, м
1	487458.99	2263106.70
2	487443.83	2263162.20
3	487419.15	2263151.15
4	487437.53	2263098.17
1	487458.99	2263106.70
Площадь: 1416 кв.м		

:ЗУ172		
№ точки	X, м	Y, м
1	487437.53	2263098.17
2	487419.15	2263151.15
3	487393.58	2263139.71
4	487413.30	2263088.53
1	487437.53	2263098.17
Площадь: 1498 кв.м		

:ЗУ173		
№ точек	X, м	Y, м
1	487441.14	2263172.07
2	487433.83	2263197.00
3	487380.51	2263173.62
4	487389.96	2263149.10
1	487441.14	2263172.07
Площадь: 1486 кв.м		

:ЗУ174		
№ точек	X, м	Y, м
1	487433.83	2263197.00
2	487426.41	2263221.72
3	487370.91	2263198.55
4	487380.51	2263173.62
1	487433.83	2263197.00
Площадь: 1549 кв.м		

:ЗУ175		
№ точек	X, м	Y, м
1	487426.41	2263221.72
2	487419.04	2263246.21
3	487362.29	2263220.92
4	487370.91	2263198.55
1	487426.41	2263221.72
Площадь: 1509 кв.м		

:ЗУ176		
№ точек	X, м	Y, м
1	487419.04	2263246.21
2	487411.12	2263272.58
3	487402.30	2263267.79
4	487366.07	2263251.61
5	487364.63	2263251.08
6	487371.34	2263236.38
7	487358.85	2263229.85
8	487362.29	2263220.92
1	487419.04	2263246.21
Площадь: 1454 кв.м		

:ЗУ177		
№ точек	X, м	Y, м
1	487467.95	2263073.86
2	487462.90	2263092.38
3	487369.96	2263059.84
4	487377.83	2263042.29
1	487467.95	2263073.86
Площадь: 1858 кв.м		

:ЗУ178		
№ точки	X, м	Y, м
1	487462.90	2263092.38
2	487458.99	2263106.70
3	487437.53	2263098.17
4	487402.12	2263084.09
5	487397.12	2263096.53
6	487360.81	2263080.25
7	487369.96	2263059.84
1	487462.90	2263092.38
Площадь: 1761 кв.м		

:ЗУ179		
№ точки	X, м	Y, м
1	487988.61	2263474.92
2	487996.44	2263498.41
3	487943.86	2263488.38
4	487947.53	2263465.61
1	487988.61	2263474.92
Площадь: 1063 кв.м		

:ЗУ180		
№ точки	X, м	Y, м
1	487792.99	2262935.40
2	487789.93	2262951.55
3	487786.88	2262967.69
4	487783.82	2262983.84
5	487768.64	2262979.69
6	487763.12	2262978.50
7	487772.37	2262930.01
1	487792.99	2262935.40
Площадь: 1048 кв.м		

:ЗУ181		
№ точки	X, м	Y, м
1	487413.30	2263088.53
2	487393.58	2263139.71
3	487344.08	2263117.55
4	487351.83	2263100.26
5	487389.07	2263116.54
6	487402.12	2263084.09
1	487413.30	2263088.53
Площадь: 1463 кв.м		

:ЗУ182		
№ точки	X, м	Y, м
1	487389.96	2263149.10
2	487379.61	2263175.96

:ЗУ182		
№ точки	X, м	Y, м
3	487328.62	2263152.02
4	487339.98	2263126.67
1	487389.96	2263149.10
Площадь: 1569 кв.м		

:ЗУ183		
№ точки	X, м	Y, м
1	487379.61	2263175.96
2	487369.65	2263201.80
3	487317.04	2263177.86
4	487328.62	2263152.02
1	487379.61	2263175.96
Площадь: 1597 кв.м		

:ЗУ184		
№ точки	X, м	Y, м
1	487369.65	2263201.80
2	487358.85	2263229.85
3	487306.10	2263202.25
4	487317.04	2263177.86
1	487369.65	2263201.80
Площадь: 1661 кв.м		

:ЗУ185		
№ точки	X, м	Y, м
1	488254.18	2262917.08
2	488251.67	2262925.35
3	488100.39	2262884.68
4	488103.07	2262876.95
1	488254.18	2262917.08
Площадь: 1314 кв.м		

:ЗУ186		
№ точки	X, м	Y, м
1	488258.36	2263004.44
2	488258.03	2263011.43
3	488068.86	2262964.80
4	488070.84	2262957.98
1	488258.36	2263004.44
Площадь: 1354 кв.м		

:ЗУ187		
№ точки	X, м	Y, м
1	488258.03	2263011.43
2	488257.70	2263018.42
3	488066.88	2262971.62

:ЗУ187		
№ точки	X, м	Y, м
4	488068.86	2262964.80
1	488258.03	2263011.43
Площадь: 1366 кв.м		

:ЗУ188		
№ точки	X, м	Y, м
1	488252.17	2263046.87
2	488249.08	2263060.09
3	488057.15	2263007.44
4	488060.36	2262996.31
1	488252.17	2263046.87
Площадь: 2499 кв.м		

:ЗУ189		
№ точки	X, м	Y, м
1	488148.84	2263297.12
2	488143.83	2263306.28
3	487988.73	2263268.42
4	487990.59	2263259.53
1	488148.84	2263297.12
Площадь: 1543 кв.м		

:ЗУ190		
№ точки	X, м	Y, м
1	488143.83	2263306.28
2	488138.82	2263315.43
3	487986.87	2263277.30
4	487988.73	2263268.42
1	488143.83	2263306.28
Площадь: 1515 кв.м		

:ЗУ191		
№ точки	X, м	Y, м
1	488108.80	2263401.71
2	488107.62	2263411.46
3	487965.32	2263380.28
4	487967.20	2263371.29
1	488108.80	2263401.71
Площадь: 1377 кв.м		

:ЗУ192		
№ точки	X, м	Y, м
1	488107.62	2263411.46
2	488106.43	2263421.20
3	488012.51	2263400.31
4	487963.44	2263389.26

:ЗУ192		
№ точки	X, м	Y, м
5	487965.32	2263380.28
1	488107.62	2263411.46
Площадь: 1391 кв.м		

:ЗУ193		
№ точки	X, м	Y, м
1	488105.36	2263590.58
2	488103.13	2263601.18
3	487985.96	2263584.14
4	487988.22	2263573.50
1	488105.36	2263590.58
Площадь: 1282 кв.м		

:ЗУ194		
№ точки	X, м	Y, м
1	488103.13	2263601.18
2	488100.89	2263611.77
3	487983.70	2263594.77
4	487985.96	2263584.14
1	488103.13	2263601.18
Площадь: 1282 кв.м		

:ЗУ195		
№ точки	X, м	Y, м
1	488100.89	2263611.77
2	488098.66	2263622.37
3	487981.44	2263605.41
4	487983.70	2263594.77
1	488100.89	2263611.77
Площадь: 1282 кв.м		

:ЗУ196		
№ точки	X, м	Y, м
1	488098.66	2263622.37
2	488096.42	2263632.96
3	487979.18	2263616.04
4	487981.44	2263605.41
1	488098.66	2263622.37
Площадь: 1282 кв.м		

:ЗУ197		
№ точки	X, м	Y, м
1	487500.15	2262784.09
2	487495.18	2262804.43
3	487492.36	2262812.97
4	487484.38	2262848.14

:ЗУ197		
№ точек	X, м	Y, м
5	487483.44	2262853.80
6	487442.99	2262846.12
7	487475.33	2262775.99
1	487500.15	2262784.09
8	487566.20	2262721.20
9	487555.27	2262761.28
10	487553.40	2262760.72
11	487491.09	2262741.83
12	487494.96	2262733.42
8	487566.20	2262721.20
Площадь: 4115 кв.м		

:ЗУ198		
№ точек	X, м	Y, м
1	487598.63	2262789.77
2	487594.00	2262806.88
3	487582.23	2262803.59
4	487558.99	2262799.52
5	487552.19	2262797.70
6	487546.84	2262812.04
7	487539.87	2262809.84
8	487543.51	2262797.39
9	487543.50	2262797.39
10	487512.13	2262788.00
11	487475.33	2262775.99
12	487482.90	2262759.58
13	487548.95	2262777.16
14	487556.91	2262779.32
15	487564.83	2262781.45
16	487586.56	2262786.74
17	487594.05	2262788.65
1	487598.63	2262789.77
Площадь: 2426 кв.м		

:ЗУ199		
№ точек	X, м	Y, м
1	487455.64	2263483.87
2	487446.15	2263529.61
3	487445.62	2263531.89
4	487431.01	2263525.72
5	487445.20	2263480.25
1	487455.64	2263483.87
Площадь: 646 кв.м		

:ЗУ200		
№ точки	X, м	Y, м
1	487602.45	2262774.13
2	487598.62	2262789.77
3	487564.83	2262781.45
4	487556.90	2262779.31
5	487548.96	2262777.17
6	487482.90	2262759.58
7	487491.09	2262741.83
8	487553.40	2262760.72
9	487555.27	2262761.28
10	487561.08	2262763.00
11	487563.91	2262763.84
1	487602.45	2262774.13
Площадь: 2059 кв.м		

:ЗУ201		
№ точки	X, м	Y, м
1	487445.74	2262864.86
2	487419.21	2262920.90
3	487396.96	2262910.12
4	487420.18	2262859.76
1	487445.74	2262864.86
Площадь: 1469 кв.м		

:ЗУ202		
№ точки	X, м	Y, м
1	487419.22	2262920.90
2	487392.78	2262976.42
3	487371.33	2262965.68
4	487396.96	2262910.12
1	487419.22	2262920.90
Площадь: 1494 кв.м		

:ЗУ203		
№ точки	X, м	Y, м
1	487392.78	2262976.42
2	487365.72	2263033.43
3	487344.59	2263023.68
4	487371.33	2262965.68
1	487392.78	2262976.42
Площадь: 1500 кв.м		

:ЗУ204		
№ точки	X, м	Y, м
1	487365.72	2263033.43
2	487335.45	2263097.19
3	487319.43	2263090.76

:ЗУ204		
№ точки	X, м	Y, м
4	487333.54	2263047.63
5	487344.59	2263023.68
1	487365.72	2263033.43
Площадь: 1508 кв.м		

:ЗУ205		
№ точки	X, м	Y, м
1	488110.91	2262799.58
2	488111.03	2262832.90
3	488106.48	2262852.23
4	488077.98	2262845.54
5	488089.63	2262788.89
1	488110.91	2262799.58
Площадь: 1507 кв.м		

:ЗУ206		
№ точки	X, м	Y, м
1	488106.48	2262852.23
2	488105.08	2262858.20
3	488085.78	2262902.09
4	488065.61	2262905.67
5	488077.98	2262845.54
1	488106.48	2262852.23
Площадь: 1391 кв.м		

:ЗУ207		
№ точки	X, м	Y, м
1	487556.36	2263130.70
2	487552.15	2263146.63
3	487546.60	2263145.19
4	487551.00	2263129.27
1	487556.36	2263130.70
Площадь: 93 кв.м		

:ЗУ208		
№ точки	X, м	Y, м
1	488044.17	2262909.04
2	488026.14	2262993.00
3	487972.11	2262969.50
4	487969.25	2262980.26
5	487899.23	2262962.03
6	487900.83	2262954.60
7	487921.18	2262960.56
8	487923.01	2262948.14
9	487924.61	2262935.57
10	487910.18	2262933.07

:ЗУ208		
№ точек	X, м	Y, м
11	487903.22	2262931.66
12	487883.40	2262928.08
13	487888.63	2262894.48
14	487889.37	2262889.97
1	488044.17	2262909.04
Площадь: 10410 кв.м		

8. Каталоги координат уточняемых земельных участков

23:16:0301001:264		
№ точек	X, м	Y, м
1	487996.44	2263498.41
2	487992.82	2263529.02
3	487960.70	2263522.96
4	487937.41	2263518.42
5	487943.86	2263488.38
6	487984.73	2263496.18
1	487996.44	2263498.41
Площадь: 1692 кв.м		

23:16:0301001:266		
№ точек	X, м	Y, м
1	487986.74	2263558.89
2	487981.07	2263586.74
3	487968.97	2263584.25
4	487957.33	2263582.05
5	487924.93	2263575.92
6	487931.42	2263547.80
1	487986.74	2263558.89
Площадь: 1622 кв.м		

23:16:0301001:262		
№ точек	X, м	Y, м
1	487953.79	2263337.09
2	487947.99	2263362.36
3	487946.88	2263361.88
4	487946.90	2263361.77
5	487890.97	2263348.48
6	487896.08	2263321.59
1	487953.79	2263337.09
Площадь: 1567 кв.м		

23:16:0301001:260		
№ точек	X, м	Y, м
1	487942.39	2263382.65
2	487937.99	2263402.05

23:16:0301001:260		
№ точки	X, м	Y, м
3	487874.65	2263390.51
4	487879.09	2263369.07
5	487903.55	2263374.24
6	487940.11	2263381.73
1	487942.39	2263382.65
Площадь: 1359 кв.м		

23:16:0301001:259		
№ точки	X, м	Y, м
1	487937.99	2263402.05
2	487931.64	2263428.54
3	487888.84	2263419.87
4	487883.96	2263418.75
5	487873.50	2263416.35
6	487877.41	2263399.44
7	487880.65	2263399.84
8	487882.69	2263392.03
1	487937.99	2263402.05
Площадь: 1553 кв.м		

23:16:0301001:257		
№ точки	X, м	Y, м
1	487931.64	2263428.54
2	487926.61	2263452.11
3	487918.16	2263450.09
4	487907.17	2263447.69
5	487905.55	2263447.35
6	487888.57	2263443.87
7	487869.37	2263439.99
8	487873.50	2263416.35
9	487883.96	2263418.75
10	487888.84	2263419.87
1	487931.64	2263428.54
Площадь: 1398 кв.м		

23:16:0301001:256		
№ точки	X, м	Y, м
1	487921.89	2263471.98
2	487918.04	2263492.33
3	487898.68	2263487.88
4	487897.97	2263487.84
5	487880.00	2263483.45
6	487861.04	2263478.57
7	487865.22	2263459.73
8	487872.72	2263461.63
9	487882.91	2263463.54

23:16:0301001:256		
№ точки	X, м	Y, м
10	487884.66	2263463.89
11	487890.36	2263465.10
1	487921.89	2263471.98
Площадь: 1176 кв.м		

23:16:0301001:254		
№ точки	X, м	Y, м
1	487914.49	2263508.97
2	487909.89	2263529.21
3	487900.67	2263527.66
4	487892.15	2263525.81
5	487867.61	2263520.31
6	487864.37	2263519.69
7	487852.72	2263517.10
8	487856.70	2263496.62
9	487860.99	2263497.41
10	487860.93	2263497.66
11	487869.12	2263499.68
12	487874.65	2263500.87
13	487881.02	2263502.23
14	487898.11	2263505.40
1	487914.49	2263508.97
Площадь: 1225 кв.м		

23:16:0301001:248		
№ точки	X, м	Y, м
1	487839.86	2263581.00
2	487837.17	2263596.91
3	487835.33	2263606.93
4	487833.48	2263615.59
5	487832.17	2263622.53
6	487809.51	2263618.67
7	487815.91	2263583.75
8	487819.84	2263564.75
9	487824.06	2263565.83
10	487824.59	2263564.07
11	487827.75	2263564.77
12	487827.28	2263566.29
13	487832.17	2263567.80
14	487829.59	2263578.87
1	487839.86	2263581.00
Площадь: 1140 кв.м		

23:16:0301001:142		
№ точек	X, м	Y, м
1	488028.33	2262642.94
2	488028.37	2262650.91
3	488026.53	2262673.74
4	488025.80	2262683.30
5	488022.57	2262714.07
6	487998.20	2262713.03
7	487999.59	2262688.80
8	487999.70	2262687.81
9	488004.53	2262647.70
1	488028.33	2262642.94
Площадь: 1700 кв.м		

23:16:0301001:144		
№ точек	X, м	Y, м
1	487983.58	2262651.51
2	487979.42	2262688.63
3	487970.18	2262779.96
4	487949.59	2262776.69
5	487952.62	2262750.17
6	487959.35	2262690.96
7	487960.32	2262687.63
8	487961.79	2262671.90
9	487961.97	2262669.50
10	487963.89	2262654.88
1	487983.58	2262651.51
Площадь: 2514 кв.м		

23:16:0301001:147		
№ точек	X, м	Y, м
1	487923.87	2262662.37
2	487920.60	2262688.87
3	487918.40	2262709.96
4	487893.97	2262704.85
5	487871.86	2262700.75
6	487877.87	2262670.68
1	487923.87	2262662.37
Площадь: 1788 кв.м		

23:16:0301001:148		
№ точек	X, м	Y, м
1	487918.40	2262709.97
2	487915.62	2262743.66
3	487910.89	2262742.31
4	487889.22	2262737.03
5	487865.50	2262732.80
6	487871.86	2262700.75

23:16:0301001:148		
№ точки	X, м	Y, м
7	487893.97	2262704.85
1	487918.40	2262709.97
Площадь: 1616 кв.м		

23:16:0301001:149		
№ точки	X, м	Y, м
1	487910.89	2262742.31
2	487909.86	2262754.79
3	487907.02	2262754.53
4	487889.57	2262752.24
5	487888.80	2262753.31
6	487881.01	2262751.86
7	487872.06	2262749.73
8	487862.50	2262748.31
9	487865.50	2262732.80
10	487889.22	2262737.03
1	487910.89	2262742.31
Площадь: 701 кв.м		

23:16:0301001:150		
№ точки	X, м	Y, м
1	487909.86	2262754.79
2	487907.61	2262774.01
3	487886.69	2262769.37
4	487885.90	2262771.48
5	487858.91	2262766.87
6	487862.50	2262748.31
7	487872.06	2262749.73
8	487881.01	2262751.86
9	487888.80	2262753.31
10	487889.57	2262752.24
11	487907.02	2262754.53
1	487909.86	2262754.79
Площадь: 900 кв.м		

23:16:0301001:153		
№ точки	X, м	Y, м
1	487910.41	2262792.55
2	487909.54	2262799.22
3	487912.50	2262809.99
4	487876.83	2262802.38
5	487853.75	2262796.54
6	487855.90	2262783.87
7	487866.58	2262785.61
8	487876.65	2262787.44
1	487910.41	2262792.55

23:16:0301001:153		
№ точки	X, м	Y, м
Площадь: 848 кв.м		

23:16:0301001:154		
№ точки	X, м	Y, м
1	487999.15	2262827.77
2	487993.14	2262846.52
3	487893.93	2262823.96
4	487850.44	2262814.12
5	487853.75	2262796.54
6	487876.83	2262802.38
7	487912.50	2262809.99
1	487999.15	2262827.77
Площадь: 2685 кв.м		

23:16:0301001:159		
№ точки	X, м	Y, м
1	487888.52	2262895.19
2	487883.40	2262928.08
3	487863.67	2262925.89
4	487854.60	2262924.72
5	487850.17	2262923.83
6	487853.48	2262907.71
7	487857.65	2262888.39
1	487888.52	2262895.19
Площадь: 2685 кв.м		

23:16:0301001:177		
№ точки	X, м	Y, м
1	487914.94	2263189.16
2	487912.75	2263198.92
3	487802.95	2263174.53
4	487805.66	2263160.80
5	487820.87	2263163.79
6	487821.60	2263157.10
7	487888.11	2263169.48
8	487887.29	2263182.87
1	487914.94	2263189.16
Площадь: 2028 кв.м		

23:16:0301001:3		
№ точки	X, м	Y, м
1	487912.75	2263198.92
2	487908.90	2263216.49
3	487799.23	2263193.58
4	487802.95	2263174.53
1	487912.75	2263198.92

23:16:0301001:3		
№ точки	X, м	Y, м
Площадь: 2099 кв.м		

23:16:0301001:180		
№ точки	X, м	Y, м
1	487807.02	2263235.04
2	487806.10	2263239.78
3	487794.12	2263238.20
4	487787.77	2263237.04
5	487788.69	2263231.95
6	487794.97	2263233.26
7	487800.24	2263234.03
1	487807.02	2263235.04
8	487903.51	2263241.10
9	487899.06	2263261.40
10	487844.40	2263249.42
11	487844.22	2263250.42
12	487834.85	2263244.15
13	487827.27	2263242.28
14	487826.80	2263244.16
15	487823.79	2263243.67
16	487823.84	2263242.45
17	487809.70	2263239.85
18	487811.88	2263233.55
19	487845.88	2263241.07
20	487847.78	2263230.31
8	487903.51	2263241.10
Площадь: 1455 кв.м		

23:16:0301001:246		
№ точки	X, м	Y, м
1	487855.56	2262674.15
2	487853.54	2262687.22
3	487852.06	2262696.77
4	487850.82	2262704.18
5	487836.91	2262702.14
6	487825.10	2262701.47
7	487816.90	2262700.39
8	487806.60	2262698.86
9	487807.83	2262680.38
10	487821.02	2262679.02
1	487855.56	2262674.15
Площадь: 1108 кв.м		

23:16:0301001:243		
№ точек	X, м	Y, м
1	487844.64	2262742.19
2	487842.17	2262757.61
3	487841.20	2262757.96
4	487840.77	2262760.43
5	487835.52	2262759.54
6	487827.12	2262758.39
7	487823.44	2262757.87
8	487823.29	2262758.50
9	487813.75	2262756.83
10	487814.53	2262752.28
11	487820.42	2262751.39
12	487822.06	2262739.32
13	487830.03	2262740.12
14	487838.91	2262741.53
1	487844.64	2262742.19
Площадь: 446 кв.м		

23:16:0301001:276		
№ точек	X, м	Y, м
1	487791.08	2262684.55
2	487791.63	2262688.33
3	487791.88	2262699.10
4	487789.21	2262699.18
5	487788.16	2262702.92
6	487783.99	2262707.24
7	487775.80	2262706.21
8	487773.01	2262705.76
9	487764.65	2262704.44
10	487757.12	2262703.20
11	487757.53	2262700.74
12	487765.04	2262702.06
13	487769.21	2262702.73
14	487770.14	2262696.98
15	487774.40	2262697.71
16	487774.95	2262694.48
17	487777.66	2262695.21
18	487789.03	2262696.57
19	487788.79	2262688.74
20	487788.24	2262684.96
1	487791.08	2262684.55
Площадь: 259 кв.м		

23:16:0301001:268		
№ точек	X, м	Y, м
1	487751.73	2262689.45
2	487748.87	2262708.50

23:16:0301001:268		
№ точки	X, м	Y, м
3	487748.08	2262708.47
4	487743.79	2262707.77
5	487732.29	2262705.95
6	487732.05	2262707.31
7	487727.21	2262706.54
8	487718.35	2262704.99
9	487714.82	2262703.82
10	487713.14	2262712.97
11	487699.61	2262710.35
12	487701.03	2262704.52
13	487702.07	2262704.47
14	487702.85	2262700.74
15	487705.77	2262701.14
16	487705.47	2262697.48
1	487751.73	2262689.45
Площадь: 673 кв.м		

23:16:0301001:271		
№ точки	X, м	Y, м
1	487739.37	2262747.47
2	487733.70	2262782.56
3	487691.45	2262773.31
4	487691.71	2262761.61
5	487685.15	2262752.33
6	487689.51	2262737.13
7	487699.70	2262739.06
8	487734.68	2262745.94
1	487739.37	2262747.47
Площадь: 1728 кв.м		

23:16:0301001:239		
№ точки	X, м	Y, м
1	487810.21	2263015.33
2	487806.61	2263036.60
3	487780.97	2263031.90
4	487770.13	2263030.21
5	487759.02	2263028.47
6	487763.41	2263006.20
7	487773.43	2263007.80
8	487776.45	2263008.28
9	487779.88	2263008.77
10	487782.93	2263009.56
11	487796.48	2263012.42
12	487805.98	2263014.60
1	487810.21	2263015.33
Площадь: 1066 кв.м		

23:16:0301001:309		
№ точек	X, м	Y, м
1	487668.02	2263498.69
2	487666.36	2263502.51
3	487663.51	2263511.12
4	487666.21	2263512.07
5	487665.64	2263513.72
6	487667.45	2263514.32
7	487666.51	2263517.06
8	487665.22	2263519.05
9	487662.92	2263525.98
10	487662.35	2263525.94
11	487661.03	2263530.28
12	487659.85	2263530.01
13	487655.50	2263542.45
14	487651.42	2263555.47
15	487638.88	2263594.37
16	487630.02	2263592.52
17	487647.99	2263539.54
18	487648.75	2263537.58
19	487650.55	2263532.82
20	487656.02	2263515.16
21	487658.09	2263509.23
22	487661.06	2263500.71
23	487662.82	2263495.89
24	487666.09	2263497.09
1	487668.02	2263498.69
Площадь: 841 кв.м		

23:16:0301001:313		
№ точек	X, м	Y, м
1	487645.76	2263490.06
2	487644.62	2263493.61
3	487644.34	2263494.47
4	487640.88	2263505.61
5	487641.35	2263505.77
6	487640.27	2263508.08
7	487637.58	2263513.87
8	487632.54	2263531.68
9	487625.54	2263551.55
10	487609.21	2263546.67
11	487615.90	2263526.91
12	487618.06	2263520.60
13	487619.05	2263517.68
14	487620.85	2263512.40
15	487623.02	2263504.28
16	487625.72	2263497.17

23:16:0301001:313		
№ точки	X, м	Y, м
17	487628.74	2263489.58
18	487630.50	2263484.79
1	487645.76	2263490.06
Площадь: 1102 кв.м		

23:16:0301001:312		
№ точки	X, м	Y, м
1	487630.50	2263484.79
2	487628.74	2263489.58
3	487625.72	2263497.17
4	487623.02	2263504.28
5	487620.85	2263512.40
6	487619.05	2263517.68
7	487618.06	2263520.60
8	487610.37	2263543.24
9	487594.01	2263538.53
10	487598.91	2263521.42
11	487606.82	2263497.95
12	487608.66	2263492.96
13	487613.39	2263478.93
14	487613.52	2263478.73
1	487630.50	2263484.79
Площадь: 1102 кв.м		

23:16:0301001:410		
№ точки	X, м	Y, м
1	487572.28	2263262.47
2	487569.50	2263285.68
3	487544.35	2263279.73
4	487523.53	2263274.71
5	487515.69	2263272.94
6	487505.72	2263270.74
7	487511.22	2263250.28
8	487515.84	2263251.44
9	487524.07	2263253.25
10	487545.34	2263257.74
1	487572.28	2263262.47
Площадь: 1391 кв.м		

23:16:0301001:300		
№ точки	X, м	Y, м
1	487576.58	2263365.98
2	487564.26	2263408.83
3	487560.05	2263408.18
4	487556.87	2263407.20
5	487541.11	2263401.41

23:16:0301001:300		
№ точки	X, м	Y, м
6	487545.49	2263387.43
7	487554.38	2263360.60
8	487566.05	2263363.86
1	487576.58	2263365.98
Площадь: 1038 кв.м		

23:16:0301001:405		
№ точки	X, м	Y, м
1	487532.87	2263357.58
2	487526.24	2263379.95
3	487514.95	2263378.97
4	487513.12	2263378.98
5	487497.26	2263375.39
6	487489.91	2263373.35
7	487481.50	2263370.98
8	487486.99	2263348.73
9	487510.20	2263353.53
10	487513.48	2263354.11
1	487532.87	2263357.58
Площадь: 1100 кв.м		

23:16:0301001:354		
№ точки	X, м	Y, м
1	487590.33	2262824.81
2	487590.22	2262825.26
3	487585.29	2262845.62
4	487566.88	2262840.24
5	487550.79	2262835.85
6	487546.47	2262834.42
7	487543.23	2262833.27
8	487545.68	2262821.94
9	487544.58	2262818.09
10	487584.73	2262823.44
11	487589.61	2262824.64
1	487590.33	2262824.81
Площадь: 827 кв.м		

23:16:0301001:382		
№ точки	X, м	Y, м
1	487532.88	2263054.20
2	487527.38	2263075.98
3	487522.23	2263074.56
4	487518.91	2263073.90
5	487494.57	2263067.54
6	487487.70	2263064.23
7	487487.79	2263064.05

23:16:0301001:382		
№ точки	X, м	Y, м
8	487486.79	2263063.65
9	487487.55	2263060.20
10	487484.81	2263059.14
11	487485.97	2263054.29
12	487487.58	2263052.52
13	487488.34	2263048.72
14	487489.73	2263043.40
15	487489.78	2263042.02
16	487490.48	2263042.29
17	487497.77	2263044.65
18	487501.72	2263045.82
19	487514.97	2263048.77
20	487525.00	2263052.04
1	487532.88	2263054.20
Площадь: 1008 кв.м		

23:16:0301001:383		
№ точки	X, м	Y, м
1	487527.38	2263075.98
2	487522.70	2263094.45
3	487521.57	2263098.92
4	487507.65	2263095.32
5	487493.25	2263091.08
6	487478.39	2263085.02
7	487479.55	2263075.87
8	487485.80	2263077.87
9	487490.25	2263079.63
10	487500.54	2263083.91
11	487504.70	2263085.22
12	487511.97	2263088.59
13	487512.27	2263088.92
14	487515.07	2263089.53
15	487515.88	2263086.00
16	487516.02	2263084.81
17	487518.91	2263073.90
18	487522.23	2263074.56
1	487527.38	2263075.98
Площадь: 538 кв.м		

23:16:0301001:386		
№ точки	X, м	Y, м
1	487507.79	2263151.86
2	487506.67	2263154.97
3	487504.15	2263168.11
4	487498.85	2263166.99
5	487494.90	2263165.72

23:16:0301001:386		
№ точек	X, м	Y, м
6	487490.96	2263164.45
7	487487.37	2263162.95
8	487461.53	2263149.53
9	487462.97	2263145.94
10	487464.31	2263141.84
11	487467.66	2263132.76
12	487486.65	2263139.47
13	487485.55	2263142.69
1	487507.79	2263151.86
Площадь: 829 кв.м		

**9. Сведения о границах территории, в отношении которой утверждён проект
межевания**

Система координат МСК-23, зона 2

Условный номер поворотной точки	X, м	Y, м
1	488202.01	2262596.87
2	488294.22	2262863.38
3	488265.04	2262955.21
4	488287.31	2263007.43
5	488237.13	2263169.31
6	488142.29	2263353.34
7	488125.11	2263434.85
8	488125.11	2263559.43
9	488131.08	2263614.02
10	488102.82	2263701.91
11	487905.00	2263673.31
12	487695.99	2263618.46
13	487473.41	2263554.68
14	487360.82	2263550.04
15	487250.63	2263499.51
16	487163.98	2263435.34
17	487294.94	2263165.63
18	487333.54	2263047.63
19	487484.65	2262719.97
20	488054.98	2262622.10
1	488202.01	2262596.87

10. Ведомость координат поворотных точек красных линий

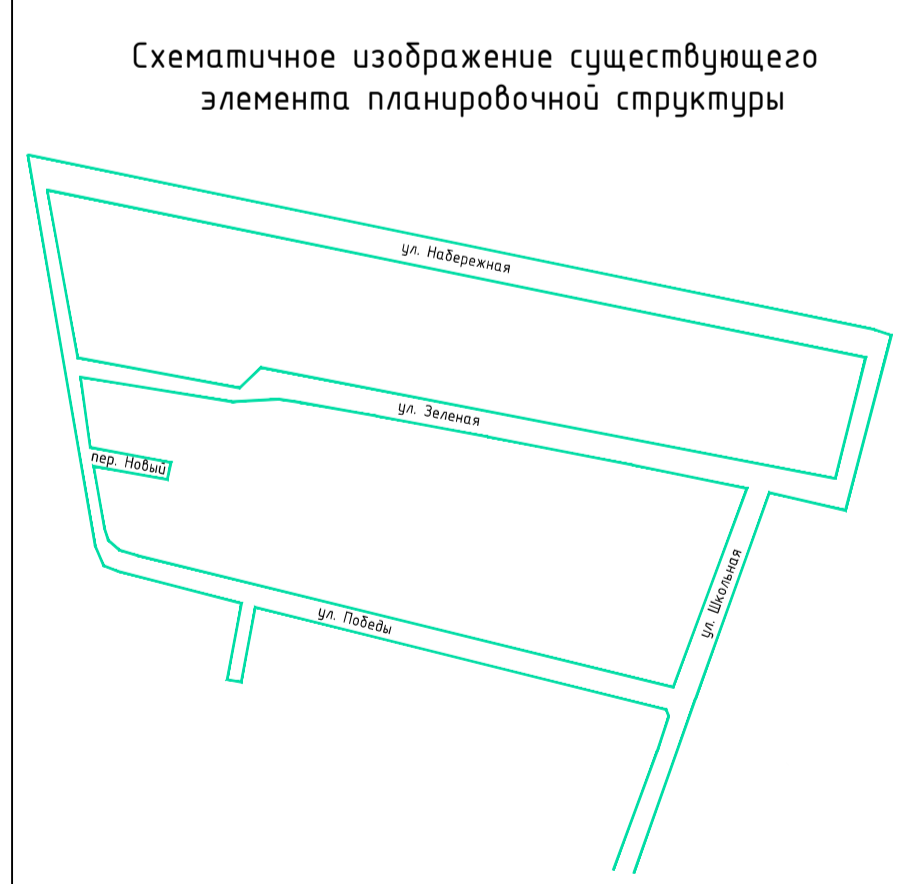
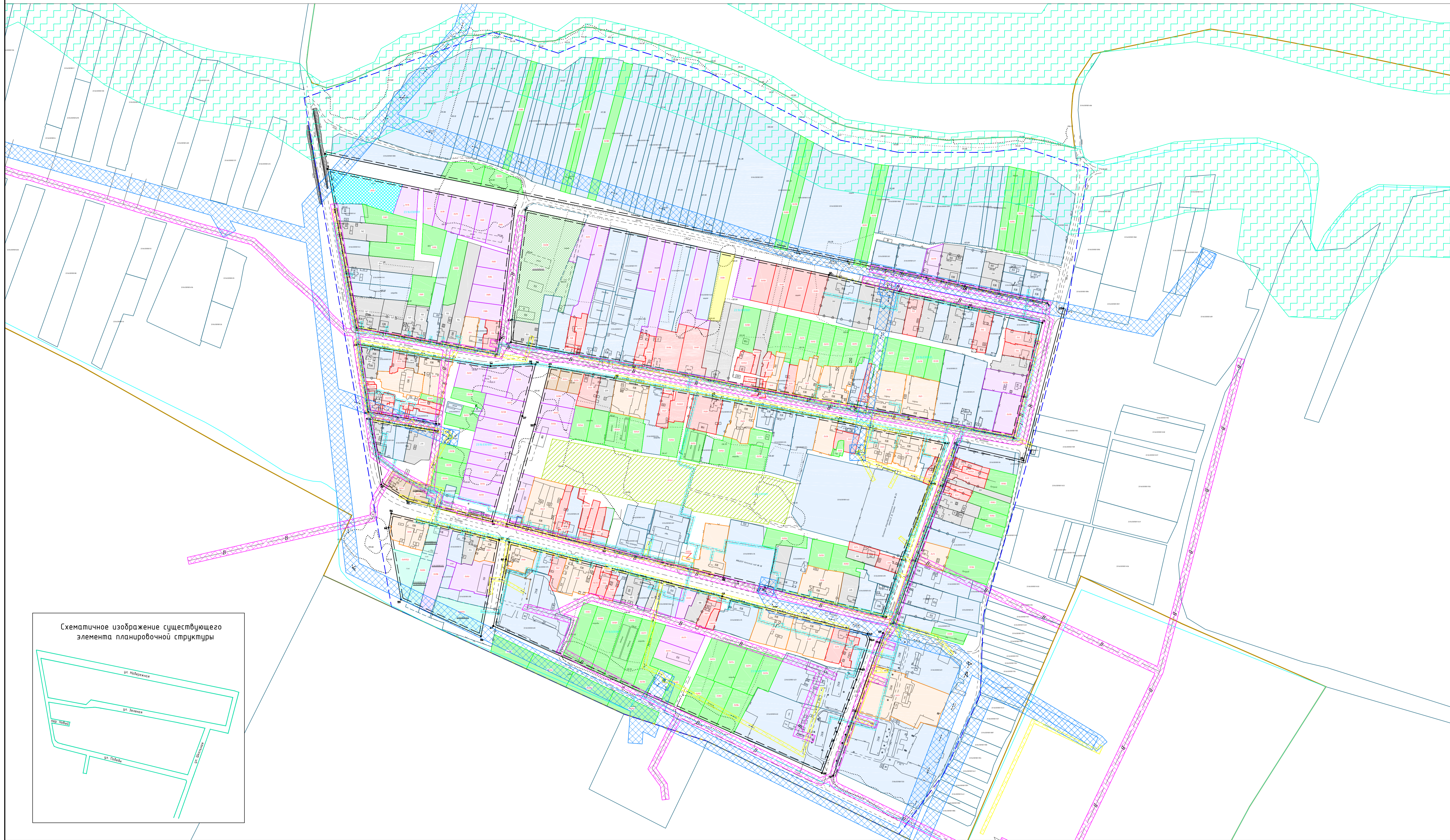
Система координат МСК-23, зона 2

Условный номер поворотной точки	X, м	Y, м
1	488123.05	2262626.36
2	487971.52	2263363.27
3	487948.62	2263474.33
4	487936.67	2263528.29
5	487912.72	2263644.70
6	488101.80	2262630.08
7	488047.21	2262894.31
8	487861.06	2262872.63
9	487840.43	2262868.84
10	487877.87	2262670.68
6	488101.80	2262630.08
11	488044.17	2262909.04
12	487952.33	2263336.70
13	487929.11	2263435.89
14	487907.26	2263533.83
15	487884.91	2263637.69
16	487780.67	2263611.39
17	487723.51	2263597.09
18	487752.34	2263448.70
19	487766.91	2263372.07
20	487777.57	2263310.57
21	487791.33	2263236.66
22	487825.85	2263060.56
23	487857.65	2262888.39
24	487889.37	2262889.97
11	488044.17	2262909.04
25	487905.22	2263667.31
26	487690.84	2263611.18
27	487712.64	2263517.65
28	487656.67	2263498.46
29	487549.69	2263458.76
30	487461.29	2263428.13
31	487742.69	2262783.15
32	487759.32	2262687.20
33	487854.24	2262674.33

Условный номер поворотной точки	X, м	Y, м
34	487823.95	2262859.78
35	487827.08	2262917.23
36	487826.25	2262923.08
37	487753.40	2262904.55
38	487604.51	2262862.39
39	487634.07	2262742.03
40	487657.03	2262705.38
41	487749.14	2262689.57
42	487733.00	2262780.52
43	487823.17	2262942.94
44	487806.61	2263036.60
45	487781.26	2263172.90
46	487746.59	2263350.12
47	487715.46	2263500.77
48	487658.58	2263481.04
49	487550.96	2263439.55
50	487471.07	2263412.98
51	487512.02	2263246.61
52	487526.00	2263187.95
53	487567.17	2263020.92
54	487601.21	2262882.24
55	487741.62	2262922.19
43	487823.17	2262942.94
56	487616.22	2262719.82
57	487578.86	2262871.98
58	487442.99	2262846.12
59	487494.96	2262733.42
60	487596.30	2262716.03
56	487616.22	2262719.82
61	487576.07	2262886.15
62	487499.37	2263186.31
63	487446.80	2263391.57
64	487438.29	2263394.66
65	487396.62	2263380.94
66	487250.29	2263326.92
67	487457.71	2262863.63
68	487551.37	2262881.52
61	487576.07	2262886.15

Условный номер поворотной точки	X, м	Y, м
69	487447.62	2263413.07
70	487434.24	2263408.01
71	487337.80	2263374.44
72	487246.59	2263342.82

Чертеж межевания территории
Масштаб 1:2500

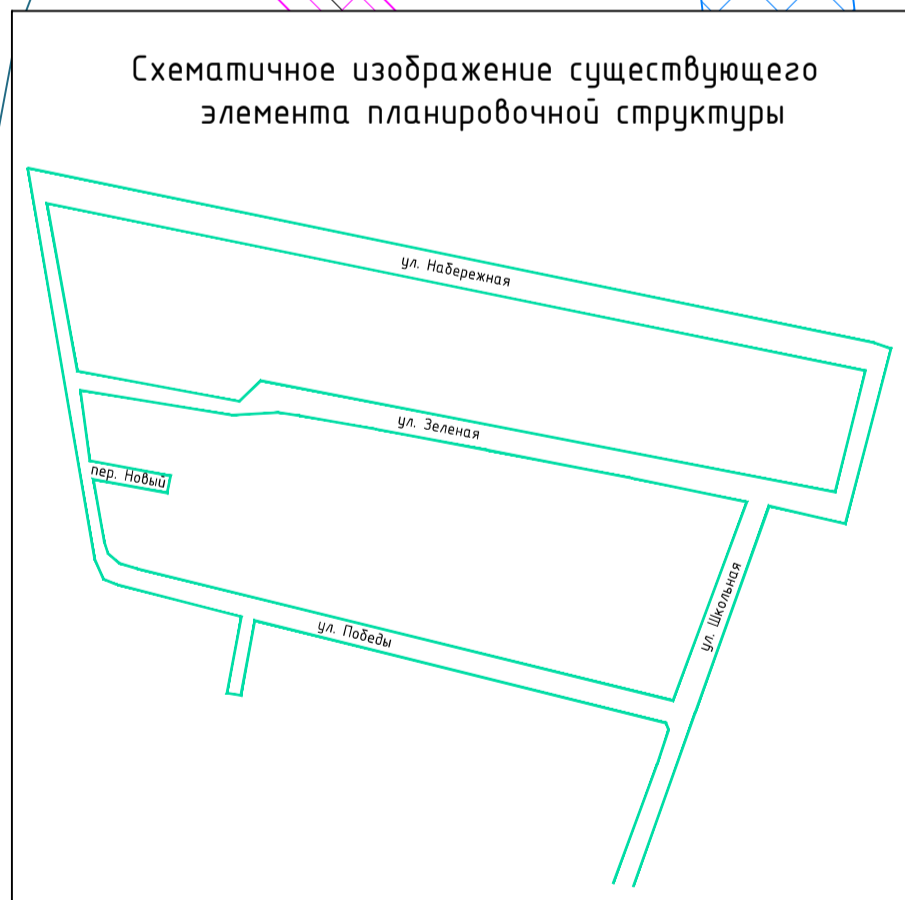
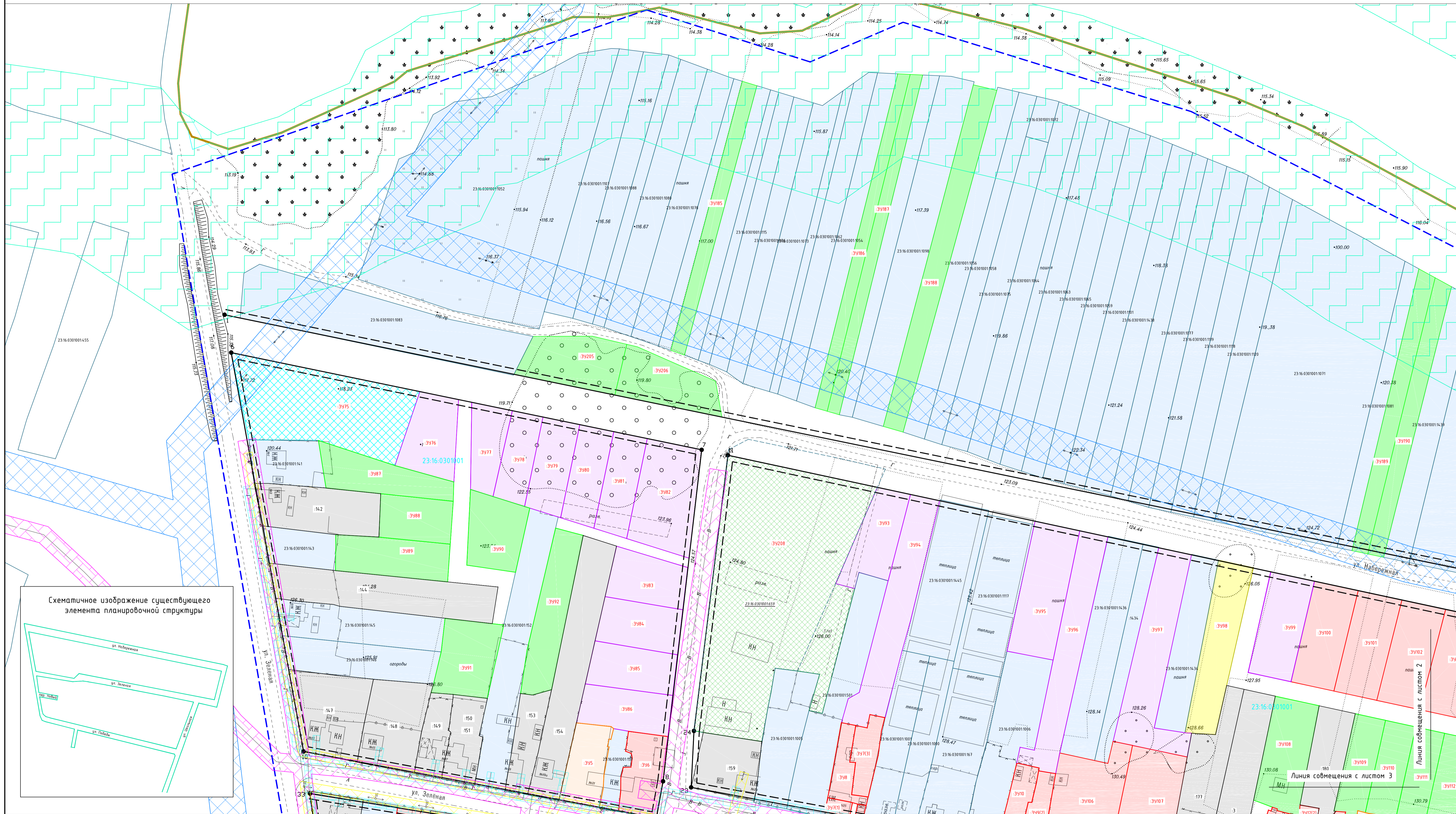


Условные обозначения:

- | | | | | |
|--|---|---|---|----------------------------|
| граница территории, в отношении которой разработан проект межевания территории | граница образуемых земельных участков с ВРИ "земельные участки, занятые объектами сельскохозяйственного назначения и предназначенные для сельскохозяйственного использования" | линии отступа от красных линий в целях определения мест допустимого размещения зданий, строений, сооружений | граница ЭУ, прекращающих своё существование в результате перераспределения | охранный зона водопровода |
| граница образуемых земельных участков с ВРИ "Блокированная жилая застройка" | граница образуемых земельных участков с ВРИ "Бытовое обслуживание" | граница кадастрового квартала | номер ЭУ, прекращающего своё существование в результате перераспределения | охранный зона газопроводов |
| граница образуемых земельных участков с ВРИ "Малозэтажная многоквартирная жилая застройка" | граница образуемых земельных участков с ВРИ "магазины, бытовое обслуживание, амбулаторно-поликлиническое обслуживание, деловое управление" | граница земельных участков, внесенных в ЕГРН | обозначение территорий, включаемых в состав земельных участков, образуемых в результате перераспределения | водоохранная зона |
| граница образуемых земельных участков с ВРИ "Для ведения личного подсобного хозяйства" | граница образуемых земельных участков с ВРИ "Амбулаторно-поликлиническое обслуживание" | граница земельных участков, внесенных в ЕГРН и требующая уточнения | водопровод подземный | охранный зона ВЛ-0,4 кВ |
| граница образуемых земельных участков с ВРИ "Сенокосение" | граница образуемых земельных участков с ВРИ "Коммунальное обслуживание" | условный номер образуемых земельных участков | опоры линий электропередачи | охранный зона ВЛ-10 кВ |
| граница образуемых земельных участков с ВРИ "Ведение огородничества" | граница образуемых земельных участков с ВРИ "Для индивидуального жилищного строительства" | кадастровый номер земельных участков, внесенных в ЕГРН и требующих уточнения | местоположение существующих объектов капитального строительства | |
| | граница образуемых земельных участков с ВРИ "Для индивидуального жилищного строительства" | устанавливаемые красные линии | газопровод | |

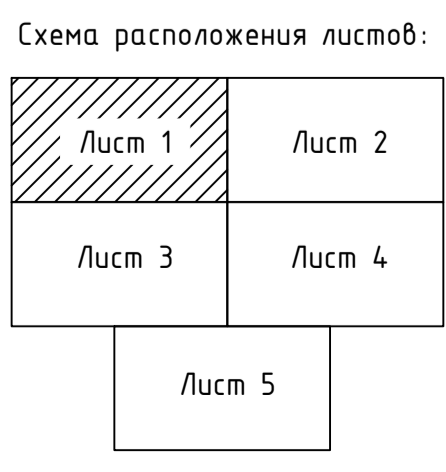
				Контракт №Ф 2021.266 от 11.10.2021		
				Проект межевания территории, ограниченной улицей Зеленой, земельным участком с кадастровым номером 23:16:0301001:101, улицей Лыбидь и границей населенного пункта в поселке Северном Петропавловского сельского поселения Курганского района Краснодарского края		
Изм.	К.уч.	Лист	№ док	Подпись	Дата	
Разраб.	Кизинько				11.21	Проект межевания территории. Основная часть.
						Стадия Лист Листов
						ПМ-1 1 1
						Чертеж межевания территории. М 1:2500
Н.контр.						ИП Кизинько С.Г.

Чертеж межевания территории
Масштаб 1:1000



Условные обозначения:

граница территории, в отношении которой разработан проект межевания территории	граница образуемых земельных участков с ВРИ "магазин, бытовое обслуживание, амбулаторно-поликлиническое обслуживание, ветеринарное"	кадастровый номер земельных участков, внесенных в ЕГРН и требующих уточнения	граница ЗУ, прекращающих своё существование в результате перераспределения	охранный зона водопровода
граница образуемых земельных участков с ВРИ "Блокированная жилая застройка"	граница образуемых земельных участков с ВРИ "Амбулаторно-поликлиническое обслуживание"	устанавливаемые красные линии	номер ЗУ, прекращающего своё существование в результате перераспределения	охранный зона газопровода
граница образуемых земельных участков с ВРИ "Малоэтажная многоквартирная жилая застройка"	граница образуемых земельных участков с ВРИ "Коммунальное обслуживание"	линии отступа от красных линий в целях определения мест допустимого размещения зданий, строений, сооружений	обозначение территории, включаемых в состав земельных участков, образуемых в результате перераспределения	водоохранная зона
граница образуемых земельных участков с ВРИ "Для ведения личного подсобного хозяйства"	граница образуемых земельных участков с ВРИ "Для индивидуального жилищного строительства"	граница кадастрового квартала	водопровод подземный	охранный зона ВЛ-0,4 кВ
граница образуемых земельных участков с ВРИ "Сенокосение"	граница образуемых земельных участков с ВРИ "Земельные участки, занятые объектами сельскохозяйственного назначения и предназначенные для сельскохозяйственного использования"	характеристика точки красной линии	опоры линий электропередачи	охранный зона ВЛ-10 кВ
граница образуемых земельных участков с ВРИ "Ведение огородничества"	граница земельных участков, внесенных в ЕГРН и требующая уточнения	граница существующих элементов планировочной структуры	местоположение существующих объектов капитального строительства	
граница образуемых земельных участков с ВРИ "отдых (рекреация)"	граница земельных участков, внесенных в ЕГРН и требующая уточнения	граница п. Северный	газопровод	
граница образуемых земельных участков с ВРИ "Бытовое обслуживание"	условный номер образуемых земельных участков	номер кадастрового квартала		
		кадастровый номер земельных участков, внесенных в ЕГРН		



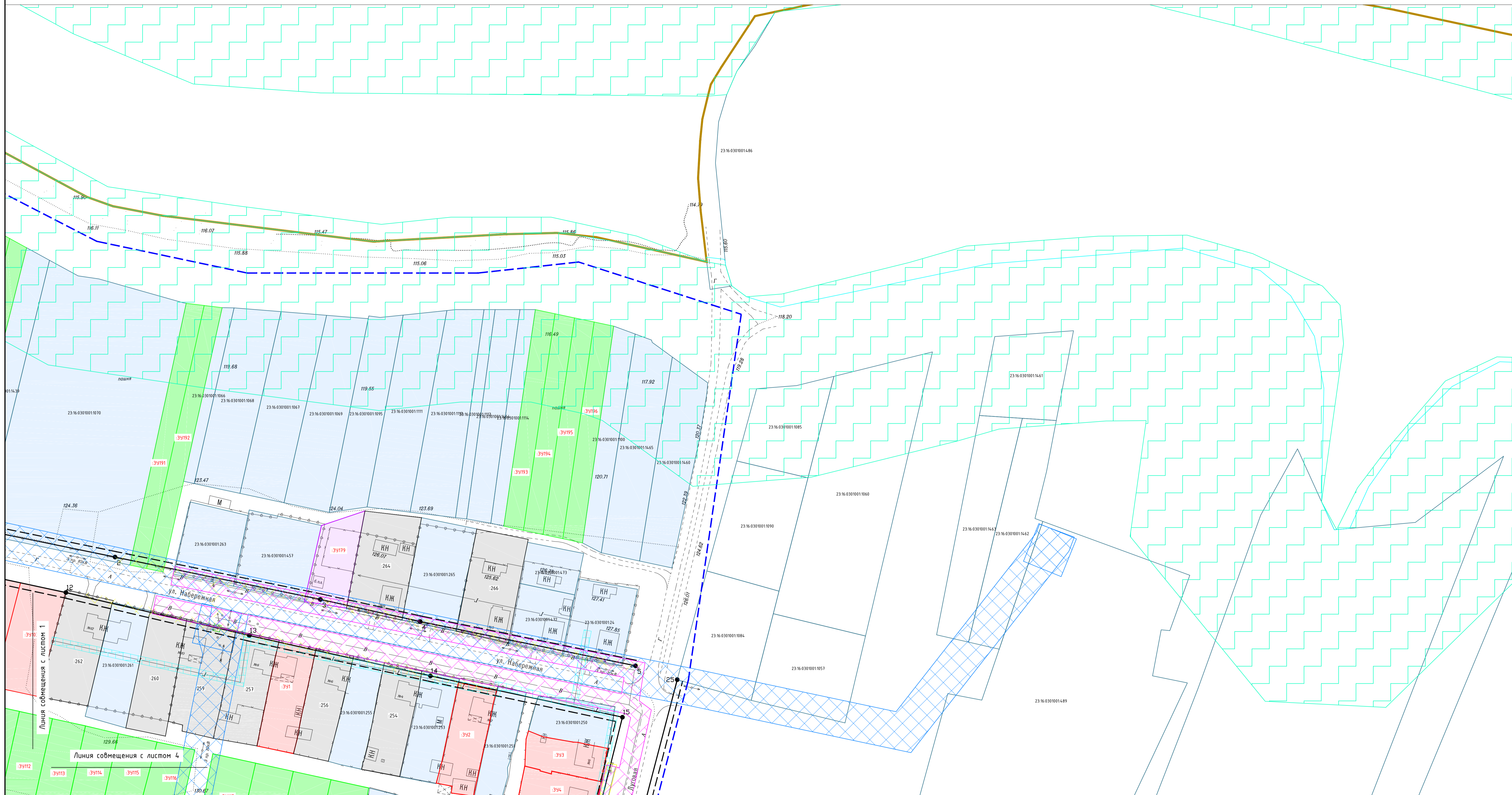
Установление публичных сервитутов настоящим проектом межевания не предусмотрено

Система координат - МСК 23, зона 2
Система высот - Балтийская

Контракт №Ф 2021.266 от 11.10.2021			
Проект межевания территории, ограниченной улицей Зеленой, земельным участком с кадастровым номером 23.16.0301001.001, улицей Луговой и границей населенного пункта в поселке Северном Петропавловского сельского поселения Курортного района Краснодарского края			
Изм.	К.уч.	Лист № док	Подпись
Разраб.	Кизинько	11.21	
Проект межевания территории. Основная часть.		Стадия	Лист
		ПМ-2	1
Чертеж межевания территории. М 1:1000		Листов	6
Н.контр.		ИП Кизинько С.Г.	

Формат А1

Чертеж межевания территории
Масштаб 1:1000



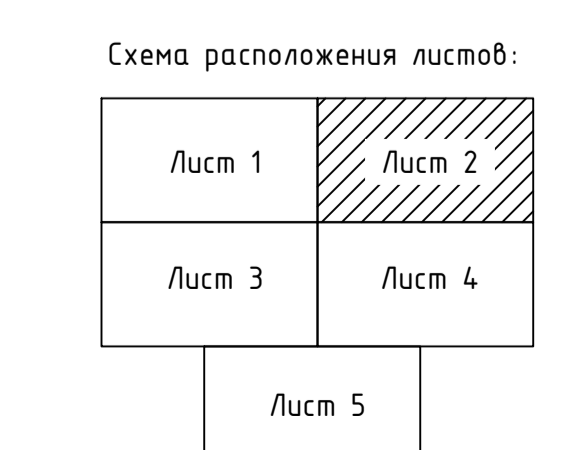
Числовые обозначения:

- граница территории, в отношении которой разработан проект межевания территории
- граница образуемых земельных участков с ВРИ "Блокированная жилая застройка"
- граница образуемых земельных участков с ВРИ "Малоэтажная многоквартирная жилая застройка"
- граница образуемых земельных участков с ВРИ "Для ведения личного подсобного хозяйства"
- граница образуемых земельных участков с ВРИ "Сенокосение"
- граница образуемых земельных участков с ВРИ "Ведение огородничества"
- граница образуемых земельных участков с ВРИ "отдых (рекреация)"
- граница образуемых земельных участков с ВРИ "Бытовое обслуживание"
- граница образуемых земельных участков с ВРИ "магазины, бытовое обслуживание, амбулаторно-поликлиническое обслуживание, ветеринарное"
- граница образуемых земельных участков с ВРИ "Амбулаторно-поликлиническое обслуживание"
- граница образуемых земельных участков с ВРИ "Коммунальное обслуживание"
- граница образуемых земельных участков с ВРИ "Для индивидуального жилищного строительства"
- граница образуемых земельных участков с ВРИ "земельные участки, занятые объектами сельскохозяйственного назначения и предназначенные для сельскохозяйственного использования"
- граница земельных участков, внесенных в ЕГРН
- граница земельных участков, внесенных в ЕГРН и требующая уточнения
- условный номер образуемых земельных участков

- кадастровый номер земельных участков, внесенных в ЕГРН и требующих уточнения
- устанавливаемые красные линии
- линии отступа от красных линий в целях определения мест допустимого размещения зданий, строений, сооружений
- граница кадастрового квартала
- характерная точка красной линии
- граница существующих элементов планировочной структуры
- граница п. Северный
- номер кадастрового квартала
- кадастровый номер земельных участков, внесенных в ЕГРН

- граница ЗУ, прекращающих свое существование в результате перераспределения
- номер ЗУ, прекращающего свое существование в результате перераспределения
- обозначение территории, включаемых в состав земельных участков, образуемых в результате перераспределения
- водопровод подземный
- опоры линий электропередачи
- местоположение существующих объектов капитального строительства
- газопровод

- охранный зона водопровода
- охранный зона газопровода
- водоохранная зона
- охранный зона ВЛ-0,4 кВ
- охранный зона ВЛ-10 кВ



Установление публичных сервитютов настоящим проектом межевания не предусмотрено

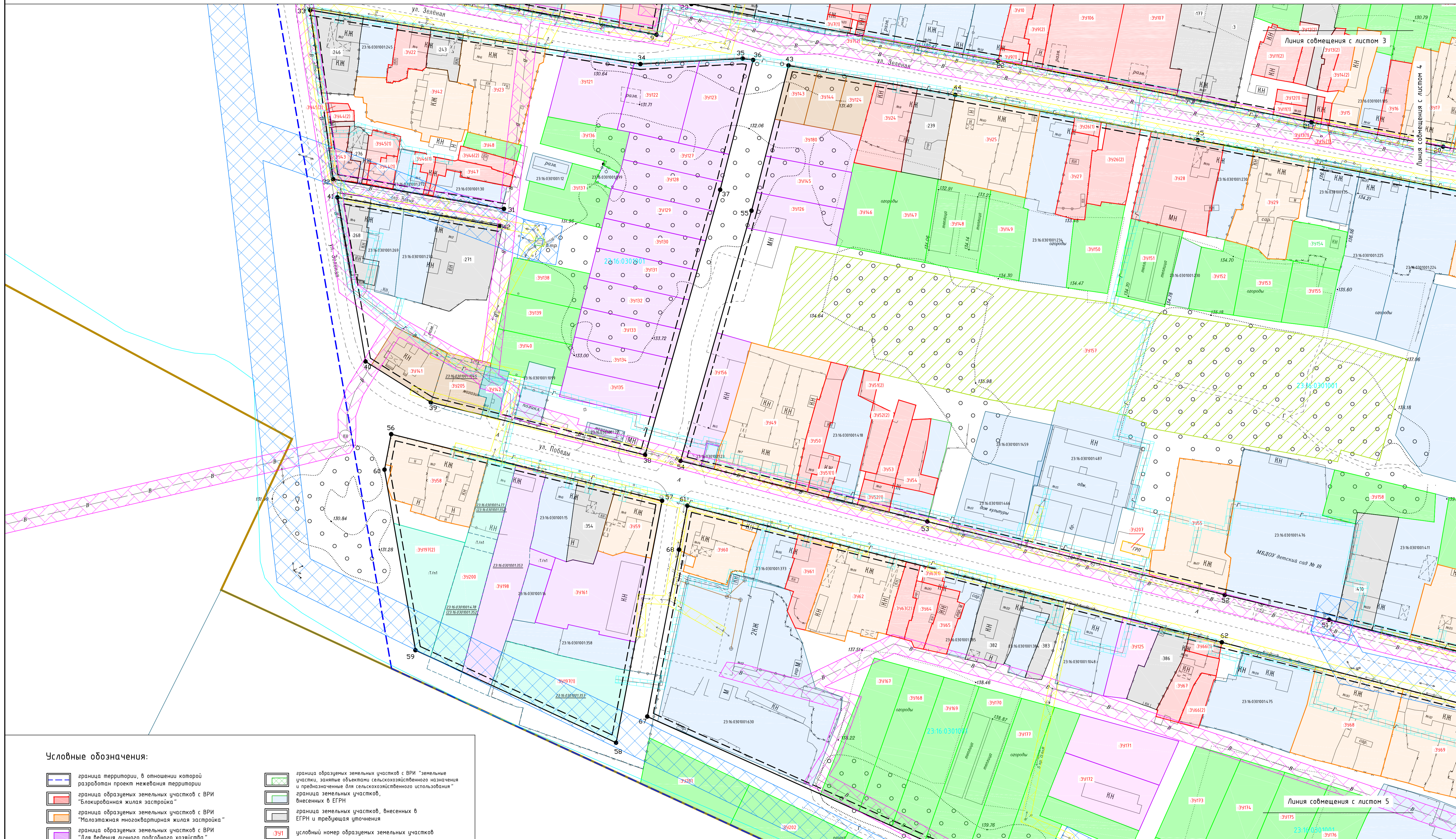
Система координат - МСК 23, зона 2
Система высот - Балтийская

Контракт №Ф 2021.266 от 11.10.2021				Проект межевания территории, ограниченной улицей Зеленой, земельным участком с кадастровым номером 23:16:0301000:101, улицей Луговой и границей населенного пункта в поселке Северном Петропавловского сельского поселения Курганского района Краснодарского края			
Изм.	К.уч.	Лист № док	Подпись	Дата	Стадия	Лист	Листов
				11.21	ПМ-2	2	5
Разраб. Кизинько				Проект межевания территории. Основная часть.			
Н.контр.				Чертеж межевания территории. М 1:1000			

ИП Кизинько С.Г.

Формат А1

Чертеж межевания территории
Масштаб 1:1000

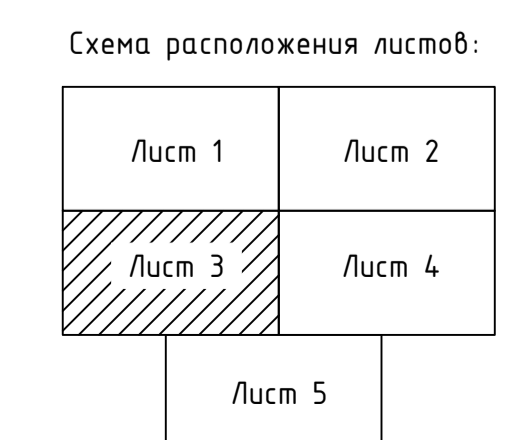


Условные обозначения:

- граница территории, в отношении которой разработан проект межевания территории
- граница образуемых земельных участков с ВРИ "Блокированная жилая застройка"
- граница образуемых земельных участков с ВРИ "Малоэтажная многоквартирная жилая застройка"
- граница образуемых земельных участков с ВРИ "Для ведения личного подсобного хозяйства"
- граница образуемых земельных участков с ВРИ "Сенокосище"
- граница образуемых земельных участков с ВРИ "Ведение огородничества"
- граница образуемых земельных участков с ВРИ "отдых (рекреация)"
- граница образуемых земельных участков с ВРИ "Бытовое обслуживание"
- граница образуемых земельных участков с ВРИ "газоны, бытовое обслуживание, амбулаторно-поликлиническое обслуживание, деловое управление"
- граница образуемых земельных участков с ВРИ "Амбулаторно-поликлиническое обслуживание"
- граница образуемых земельных участков с ВРИ "Коммунальное обслуживание"
- граница образуемых земельных участков с ВРИ "Для индивидуального жилищного строительства"
- граница образуемых земельных участков с ВРИ "земельные участки, занятые объектами сельскохозяйственного назначения и предназначенные для сельскохозяйственного использования"
- граница земельных участков, внесенных в ЕГРН
- граница земельных участков, внесенных в ЕГРН и требующая уточнения
- условный номер образуемых земельных участков
- кадастровый номер земельных участков, внесенных в ЕГРН и требующих уточнения
- устанавливаемые красные линии
- линии отступа от красных линий в целях определения мест допустимого размещения зданий, строений, сооружений
- граница кадастрового квартала
- характерная точка красной линии
- граница существующих элементов планировочной структуры
- граница п. Северный
- 23.16.0301001 номер кадастрового квартала

- граница ЗУ, прекращающих своё существование в результате перераспределения
- номер ЗУ, прекращающего своё существование в результате перераспределения
- обозначение территории, включаемых в состав земельных участков, образуемых в результате перераспределения
- водопровод подземный
- опоры линий электропередачи
- местоположение существующих объектов капитального строительства
- кадастровый номер земельных участков, внесенных в ЕГРН
- 23.16.0301001.659 номер ЗУ, прекращающего своё существование в результате перераспределения
- :Т.п/1

- газопровод
- охранный зона водопровода
- охранный зона газопровода
- водоохранная зона
- охранный зона ВЛ-0,4 кВ
- охранный зона ВЛ-10 кВ



Установление публичных сервитутов настоящим проектом межевания не предусмотрено

Система координат - МСК 23, зона 2
Система высот - Балтийская

Контракт №Ф 2021.266 от 11.10.2021		Проект межевания территории, ограниченной улицей Зеленой, земельным участком с кадастровым номером 23.16.0301000.101, улицей Луговой и границей населенного пункта в поселке Северном Петропавловского сельского поселения Кировского района Красноярского края		
Изм.	К.уч.	Лист № док	Подпись	Дата
				11.21
Разраб.	Кизинько			
Проект межевания территории. Основная часть.		Стадия	Лист	Листов
		ПМ-2	3	5
Чертеж межевания территории. М 1:1000		ИП Кизинько С.Г.		
Н.контр.		Формат А1		

Чертеж межевания территории
Масштаб 1:1000



Схема расположения листов:

Лист 1	Лист 2
Лист 3	Лист 4
Лист 5	

Служебные обозначения:

<ul style="list-style-type: none"> граница территории, в отношении которой разработан проект межевания территории граница образуемых земельных участков с ВРИ "Блокированная жилая застройка" граница образуемых земельных участков с ВРИ "Малоэтажная многоквартирная застройка" граница образуемых земельных участков с ВРИ "Для ведения личного подсобного хозяйства" граница образуемых земельных участков с ВРИ "Сенокосение" граница образуемых земельных участков с ВРИ "Ведение огородничества" 	<ul style="list-style-type: none"> граница образуемых земельных участков с ВРИ "Отдых (рекреация)" граница образуемых земельных участков с ВРИ "Бытовое обслуживание" граница образуемых земельных участков с ВРИ "Магазин, бытовое обслуживание, амбулаторно-поликлиническое обслуживание, деловое управление" граница образуемых земельных участков с ВРИ "Амбулаторно-поликлиническое обслуживание" граница образуемых земельных участков с ВРИ "Коммунальное обслуживание" граница образуемых земельных участков с ВРИ "Для индивидуального жилищного строительства" 	<ul style="list-style-type: none"> граница образуемых земельных участков, занятых объектами сельскохозяйственного назначения и предназначенных для сельскохозяйственного использования граница земельных участков, внесенных в ЕГРН граница земельных участков, внесенных в ЕГРН и требующая уточнения условный номер образуемых земельных участков кадастровый номер земельных участков, внесенных в ЕГРН и требующих уточнения устанавливаемые красные линии 	<ul style="list-style-type: none"> линии отступа от красных линий в целях определения мест допустимого размещения зданий, строений, сооружений граница кадастрового квартала характерная точка красной линии граница существующих элементов планировочной структуры граница п. Северный номер кадастрового квартала кадастровый номер земельных участков, внесенных в ЕГРН 	<ul style="list-style-type: none"> граница ЗУ, прекращающих своё существование в результате перераспределения номер ЗУ, прекращающего своё существование в результате перераспределения обозначение территорий, включаемых в состав земельных участков, образуемых в результате перераспределения водопровод подземный опоры линий электропередачи КН газопровод 	<ul style="list-style-type: none"> охранная зона водопровода охранная зона газопровода защитная зона охранная зона ВЛ-0,4 кВ охранная зона ВЛ-10 кВ
---	--	--	---	---	--

Установление публичных сервитутов настоящим проектом межевания не предусмотрено

Система координат - МСК 23, зона 2
Система высот - Балтийская

Контракт №Ф 2021.266 от 11.10.2021		Проект межевания территории, ограниченной улицей Зеленой, земельным участком с кадастровым номером 23.16.0301000.101, улицей Лобовой и границей населенного пункта в поселке Северном Петропавловского сельского поселения Курганского района Краснодарского края		
Изм.	К.уч.	Лист № док	Подпись	Дата
Разраб.	Кизинько		<i>[Подпись]</i>	11.21
Н.контр.				

Стадия	Лист	Листов
ПМ-1	4	5

Проект межевания территории. Основная часть.

Чертеж межевания территории. М 1:1000

ИП Кизинько С.Г.

Формат А1

Чертеж межевания территории
Масштаб 1:1000

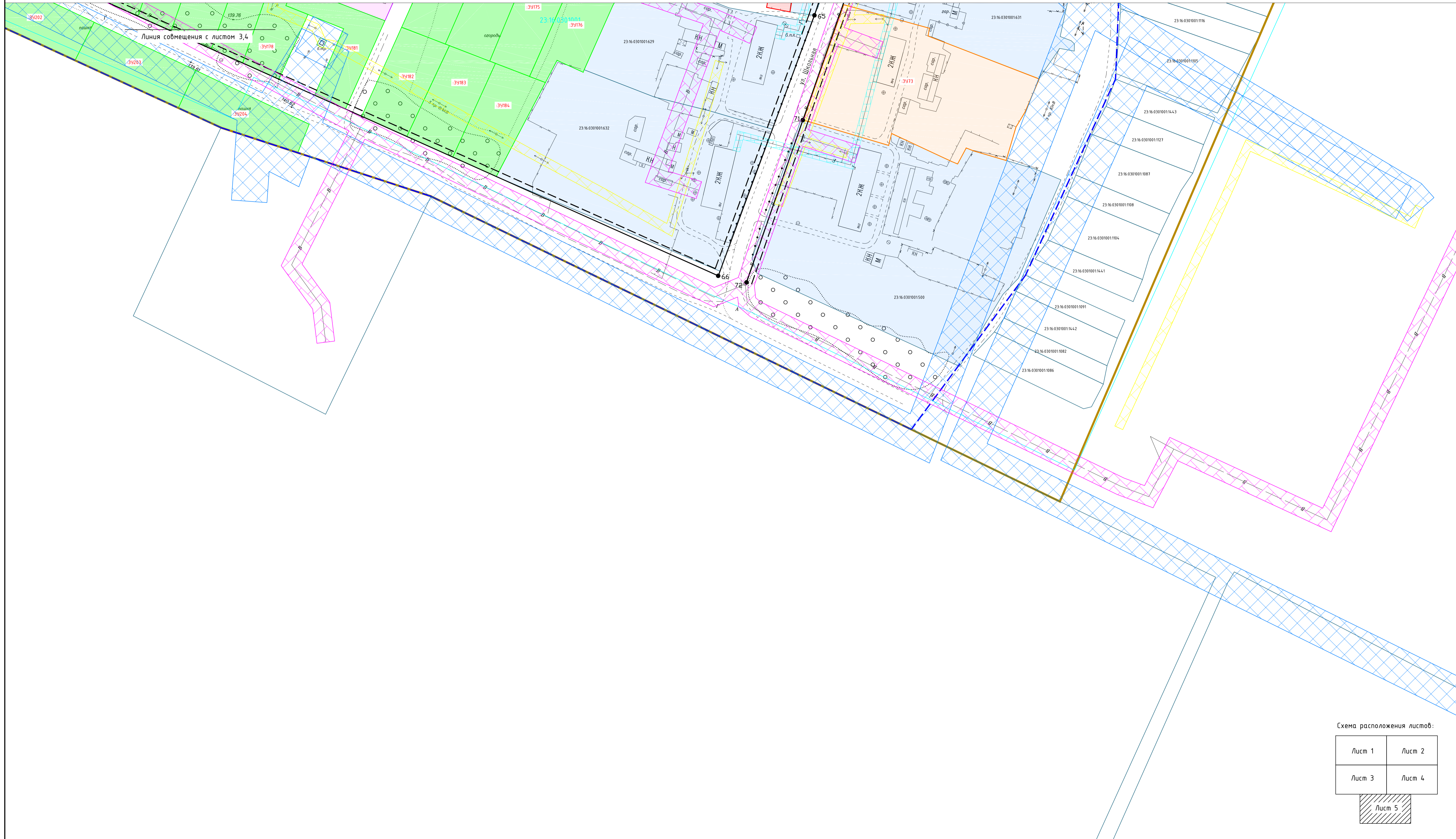


Схема расположения листов:

Лист 1	Лист 2
Лист 3	Лист 4
Лист 5	

Условные обозначения:

<ul style="list-style-type: none"> граница территории, в отношении которой разработан проект межевания территории граница образуемых земельных участков с ВРИ "Блокированная жилая застройка" граница образуемых земельных участков с ВРИ "Малоэтажная многоквартирная жилая застройка" граница образуемых земельных участков с ВРИ "Для ведения личного подсобного хозяйства" граница образуемых земельных участков с ВРИ "Сенокосение" граница образуемых земельных участков с ВРИ "Ведение огородничества" 	<ul style="list-style-type: none"> граница образуемых земельных участков с ВРИ "отдых (рекреация)" граница образуемых земельных участков с ВРИ "Бытовое обслуживание" граница образуемых земельных участков с ВРИ "магазины, бытовое обслуживание, амбулаторно-поликлиническое обслуживание, деловое управление" граница образуемых земельных участков с ВРИ "Амбулаторно-поликлиническое обслуживание" граница образуемых земельных участков с ВРИ "Коммунальное обслуживание" граница образуемых земельных участков с ВРИ "Для индивидуального жилищного строительства" 	<ul style="list-style-type: none"> граница образуемых земельных участков с ВРИ "земельные участки, занятые объектами сельскохозяйственного назначения и предназначенные для сельскохозяйственного использования" граница земельных участков, внесенных в ЕГРН граница земельных участков, внесенных в ЕГРН и требующая уточнения условный номер образуемых земельных участков кадастровый номер земельных участков, внесенных в ЕГРН и требующих уточнения устанавливаемые красные линии 	<ul style="list-style-type: none"> линии отступа от красных линий в целях определения мест допустимого размещения зданий, строений, сооружений граница кадастрового квартала характерная точка красной линии граница существующих элементов планировочной структуры граница п. Северный номер кадастрового квартала кадастровый номер земельных участков, внесенных в ЕГРН 	<ul style="list-style-type: none"> граница ЗУ, прекращающих своё существование в результате перераспределения номер ЗУ, прекращающего своё существование в результате перераспределения водопровод подземный опоры линий электропередачи местоположение существующих объектов капитального строительства газопровод 	<ul style="list-style-type: none"> охранная зона водопровода охранная зона газопровода водоохранная зона охранная зона ВЛ-0,4 кВ охранная зона ВЛ-10 кВ
---	---	--	--	---	---

Установление публичных сервитутов настоящим проектом межевания не предусмотрено				Система координат - МСК 23, зона 2 Система высот - Балтийская			
				Контракт №Ф 2021.266 от 11.10.2021			
				Проект межевания территории, ограниченной улицей Зеленой, земельным участком с кадастровым номером 23:16:0301000:101, улицей Луговой и границей населенного пункта в поселке Северном Петропавловского сельского поселения Курганского района Краснодарского края			
Изм.	К.уч.	Лист № док	Подпись	Дата	Стадия	Лист	Листов
				11.21	ПМ-1	5	5
Разраб. Кизинько				Проект межевания территории. Основная часть.			
Н.контр.				Чертеж межевания территории. М 1:1000			
				ИП Кизинько С.Г.			
				Формат А1			